

GOVERNO DO ESTADO DO PIAUÍ
DEPARTAMENTO ESTADUAL DE TRÂNSITO
REGISTRO NACIONAL DE ACIDENTES E ESTATÍSTICAS DE TRÂNSITO/RENAEST



**ANUÁRIO ESTATÍSTICO
DE ACIDENTES DE TRÂNSITO
2007**






A close-up, high-angle photograph of a car's front end, focusing on the headlight and grille. The image is heavily stylized with a yellow and white color palette, giving it a graphic, almost abstract appearance. The lighting is bright, creating strong highlights and deep shadows.

GOVERNO DO ESTADO DO PIAUÍ
DEPARTAMENTO ESTADUAL DE TRÂNSITO
REGISTRO NACIONAL DE ACIDENTES E ESTATÍSTICAS DE TRÂNSITO/RENAEST

**ANUÁRIO ESTATÍSTICO
DE ACIDENTES DE TRÂNSITO
2007**



SUMÁRIO



Introdução	06
Apresentação	08
01. Quadro comparativo de acidentes de trânsito registrados no Estado do Piauí (2003-2007)	10
02. Acidentes de trânsito registrados no Estado do Piauí (2003-2007)	11
03. Acidentes de trânsito registrados em Teresina (2003-2007)	14
04. Evolução do índice “vítimas fatais/10.000 veículos” Brasil/Piauí (1998-2007)	17
05. Vítimas fatais em acidentes de trânsito, segundo a categoria (2004-2007)	18
06. Vítimas não-fatais em acidentes de trânsito, segundo a categoria (2004-2007)	19
07. Quadro demonstrativo de acidentes de trânsito no Estado do Piauí (2004-2007)	20
08. Total de vítimas fatais, segundo o sexo (2004-2007)	21
09. Total de vítimas não-fatais, segundo o sexo (2004-2007)	22
10. Acidentes de trânsito, vítimas fatais e não-fatais no Estado do Piauí, segundo as vias (2003-2007)	23
11. Acidentes de trânsito, com vítimas e sem vítimas no Estado do Piauí, segundo as vias (2003-2007)	24
12. Quadro comparativo de acidentes registrados no Estado do Piauí (2006-2007)	25
13. Motociclistas envolvidos em acidentes de trânsito no Estado do Piauí (2006-2007)	26
14. Acidentes com e sem vítimas registrados no Estado do Piauí (2007)	27
15. Acidentes com vítimas registradas no Estado do Piauí, segundo o tipo (2007)	28
16. Vítimas feridas e mortas em acidentes de trânsito no Estado do Piauí (2007)	29
17. Vítimas feridas e mortas em acidentes de trânsito no Estado do Piauí (2007)	30
18. Condutores envolvidos em acidentes de trânsito com vítimas no Estado do Piauí (2007)	31
19. Veículos envolvidos em acidentes de trânsito com vítimas no Estado do Piauí (2007)	34
20. Acidentes com vítimas, segundo o dia da semana e horário (2007)	35
21. CNHs emitidas por sexo e categoria (2003-2007)	38
22. Frota de veículos registrados (2003-2007)	39
23. Frota de veículos por município até dezembro de 2007	40
24. Frota até dezembro de 2007, segundo o tipo	46
25. Infrações de trânsito cometidas em Teresina (2007)	47
26. Mapa de multas registradas em Teresina (2007)	48
27. Infrações de trânsito mais cometidas (2007)	51
28. Vias em que ocorreram o maior número de acidentes, registrados em Teresina (2007)	52
29. Acidentes de trânsito com vítimas registrados nas rodovias federais (2007)	69
30. Condutores acidentados nas rodovias federais, segundo o uso do cinto e capacete (2007)	70
Apêndices	71

INTRODUÇÃO

Caro(a) leitor(a),

Os dados estatísticos sobre os acidentes de trânsito no Piauí consolidam-se como uma base importante para a formação do cidadão e a formulação da política de trânsito do Estado. Felizmente, na edição de 2007, o Anuário de Estatísticas do Piauí registra a redução sobre o índice de mortalidade em acidentes de trânsito no nosso Estado.

O Anuário Estatístico de 2007 é um relatório resultante da coleta de dados realizada pelo conjunto de órgãos integrantes do Sistema Nacional de Trânsito, dentre eles a Companhia Independente de Trânsito (CIPTRAN-PI), Polícia Rodoviária Federal e Batalhão da Polícia Rodoviária Estadual (BPRE), além das Delegacias de Polícia do Interior (DPI's), Delegacia de Homicídios, Cartórios de Registro Civil de Teresina e das Comarcas dos demais municípios do Estado. Este trabalho de coleta é coordenado pelo RENAEST do Detran-PI.

É importante ressaltar, também, que o Piauí já integra, desde 2006, o Registro Nacional de Acidentes e Estatística de Trânsito (RENAEST), órgão do DENATRAN que detém e disponibiliza informações e dados estatísticos sobre os acidentes de trânsito em todo o Brasil.

Além da contribuição essencial dos órgãos do Sistema Integrado de Trânsito, o RENAEST do Piauí prossegue aperfeiçoando a sistemática de levantamento de informações estatísticas para detalhar e tornar mais precisos os dados coletados.

De posse desses dados, o Detran-PI cumpre sua responsabilidade de prestação de informações à sociedade. Além desta versão impressa, este documento é distribuído em formato digital e ainda disponibilizado no site desta Autarquia.

Pertinente com a missão de tornar o trânsito do Piauí seguro e cidadão, o Anuário Estatístico de 2007 pode ser utilizado como uma ferramenta de orientação para o combate aos graves índices de acidentes, da mortalidade e da violência no trânsito, e ainda estimular o respeito à vida. Recomendamos aos demais gestores, parceiros, colaboradores e educadores de trânsito do Piauí a utilização desta obra como subsídio permanente para o bom cumprimento das nossas funções.

A redução da mortalidade deve ser, para todos, uma motivação a mais para fortalecer o compromisso de trabalhar no combate à acidentabilidade e à morbi-mortalidade no trânsito.

Jesus Rodrigues Alves

Diretor-presidente
Detran-PI



APRESENTAÇÃO

A produção deste Anuário contou com a participação de muitos parceiros, sem os quais não seria possível este trabalho de inestimável valor para o processo de compreensão dos fenômenos do trânsito e análise do seu cotidiano. Agradecemos os esforços de toda equipe técnica, o apoio da Direção Geral e Diretoria de Engenharia e Tráfego, como também louvamos a parceria com a Polícia Rodoviária Federal, a Companhia Independente de Policiamento de Trânsito (CIPTRAN), o Batalhão de Polícia Rodoviária Estadual (BPRE) e a Gerência de Polícia do Interior pelas informações que muito contribuíram para a realização deste Trabalho.

Agradecemos ainda à Delegacia de Homicídios, aos Cartórios de Registro Civil, às Comarcas do Interior do Estado, à Secretaria da Saúde, à PRODEPI, à Diretoria de Habilitação, à imprensa e às famílias de pessoas acidentadas, por nos informarem corretamente, muitas vezes tendo que colocar de lado o sentimento de dor pela situação do ente querido, e que foram de grande préstimo no acompanhamento até 30 dias das vítimas de acidentes de trânsito.

Este Anuário Estatístico, com informações que refletem cada vez mais a realidade do Sistema de Trânsito piauiense, será um instrumento no planejamento de novas ações e políticas públicas que possam contribuir para redução dos altos índices de acidentes registrados no Piauí e no Brasil. Conforta-nos, por exemplo, o decréscimo de 10% no número de vítimas fatais, embora tenha havido um aumento no número de vítimas não-fatais.



Diante do que expõe as estatísticas aqui apresentadas, mesmo percebendo que a sociedade, de forma geral, já está despertando e se preocupando com a violência no trânsito, notamos que é necessário que cada cidadão ou cidadã que participa do trânsito, seja como condutor, motociclista, ciclista ou pedestre, ao invés de ficar procurando culpados, reflita de forma mais humana e responsável sobre os fatores que estão contribuindo para que haja tanta violência nas vias públicas. As estatísticas estão dizendo que qualquer um, ainda que se ache imune, poderá ser a próxima vítima do trânsito.

Por fim, precisamos intensificar cada vez mais ações educativas e conscientizadoras para que possamos chegar a um trânsito mais civilizado, solidário e com menos vítimas.

Zulmirene Zuleide de Sousa

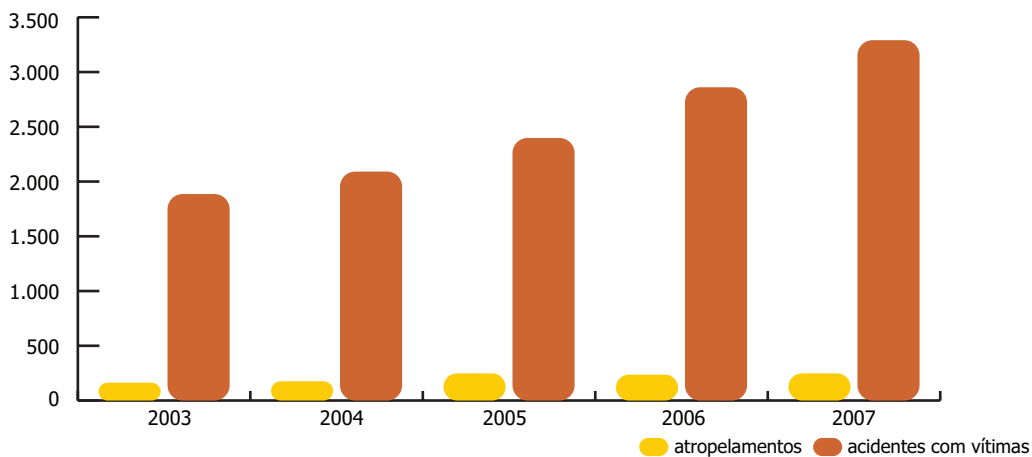
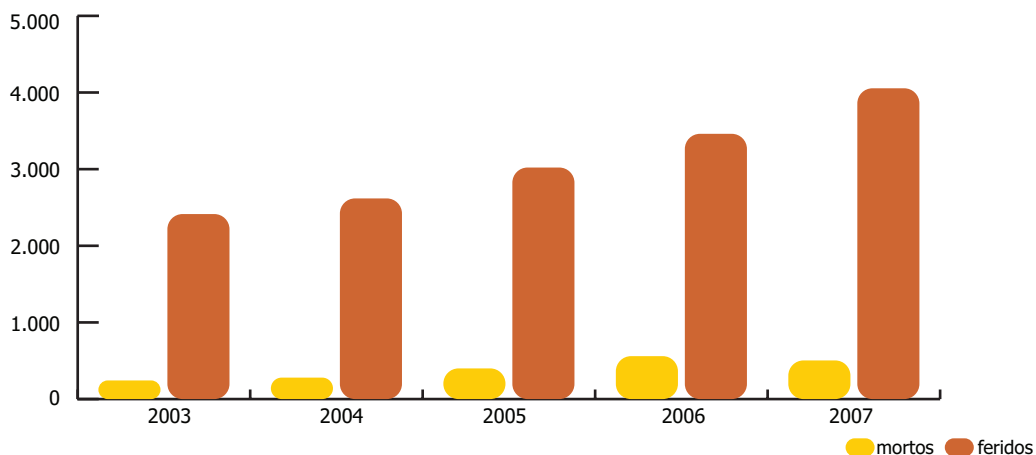
Coordenadora do RENAEST/PI

Maio/2008



01 QUADRO COMPARATIVO DE ACIDENTES DE TRÂNSITO REGISTRADOS NO ESTADO DO PIAUÍ (2003-2007)

ANO	MORTOS	FERIDOS	ATROPELAMENTOS	TOTAL*
2003	243	2.414	163	1.886
2004	280	2.618	176	2.091
2005	400	3.021	248	2.398
2006	560	3.461	236	2.861
2007	504	4.055	248	3.291

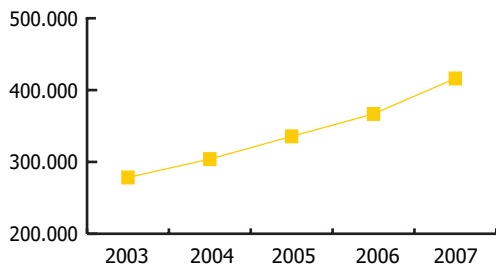


* Total geral de acidentes com vítimas.

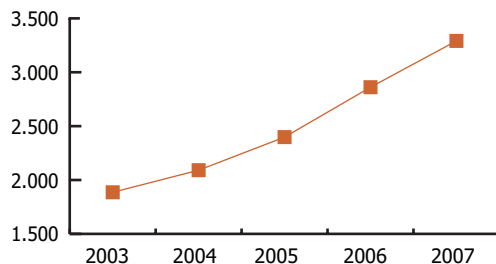
Obs.: A partir de 2005, estão registradas as mortes no local e até 30 dias após o acidente.

DADOS	2003	2004	2005	2006	2007
População do Piauí	2.923.725	2.977.259	3.006.885	3.036.290	3.032.421
Frota	278.351	303.936	335.620	366.827	416.211
Acidentes com vítimas	1.886	2.091	2.398	2.861	3.291
Vítimas fatais	243	280	400	560	504
Vítimas não-fatais	2.414	2.618	3.021	3.461	4.055
Total de vítimas	2.657	2.898	3.421	4.021	4.559
Atropelamentos	163	176	248	236	248

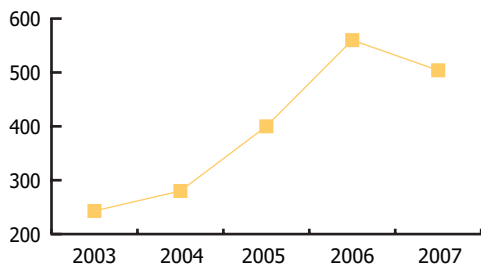
Frota



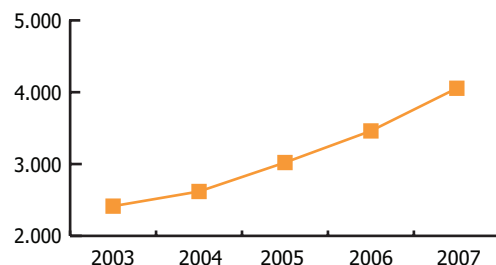
Acidentes com vítimas



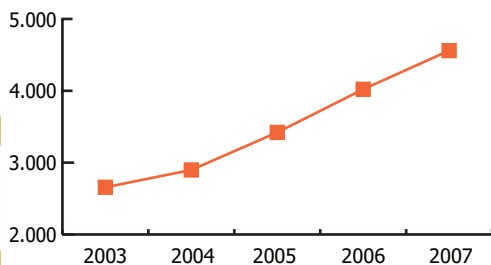
Vítimas fatais



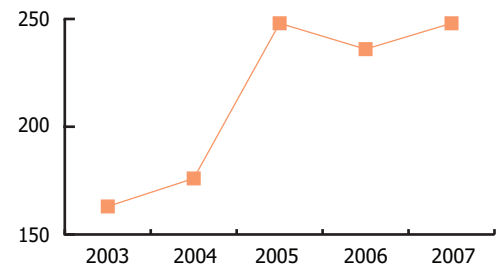
Vítimas não-fatais



Total de vítimas

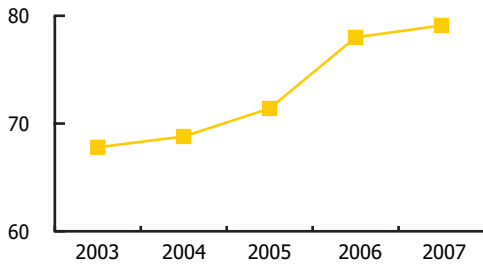


Atropelamentos

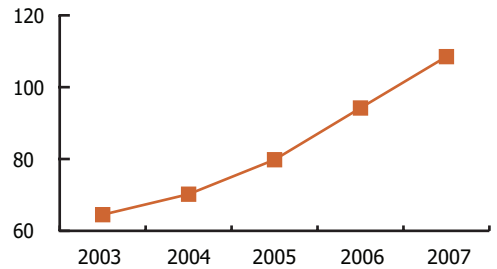


ÍNDICES	2003	2004	2005	2006	2007
Motorização (veículos/100 habitantes)	9,5	10,2	11,2	12,1	13,7
Acidentes com vítimas/10.000 veículos	67,8	68,8	71,4	78,0	79,1
Acidentes com vítimas/100.000 habitantes	64,5	70,2	79,8	94,2	108,5
Vítimas fatais/10.000 veículos	8,7	9,2	11,9	15,3	12,1
Vítimas fatais/100.000 habitantes	8,3	9,4	13,3	18,4	16,6
Vítimas não-fatais/10.000 veículos	86,7	86,1	90,0	94,3	97,4
Vítimas não-fatais/100.000 habitantes	82,6	87,9	100,5	114,0	133,7
Total de vítimas/10.000 veículos	95,5	95,3	101,9	109,6	109,5
Total de vítimas/100.000 habitantes	90,9	97,3	113,8	132,4	150,3
Atropelamentos/10.000 veículos	5,9	5,8	7,4	6,4	6,0
Atropelamentos/100.000 habitantes	5,6	5,9	8,2	7,8	8,2

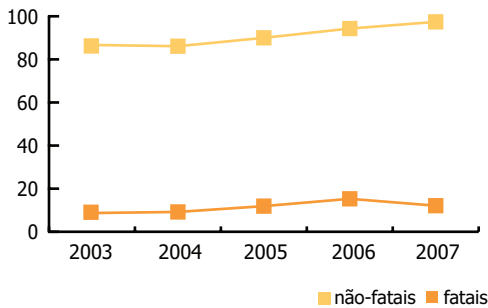
Acidentes com vítimas/10 mil veículos



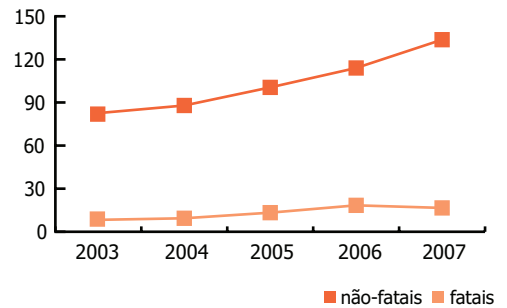
Acidentes com vítimas/100 mil habitantes



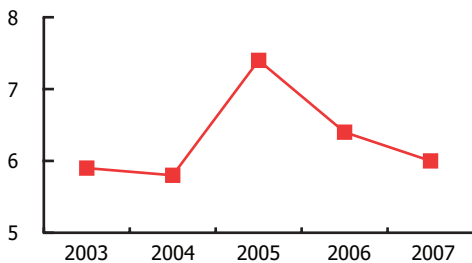
Vítimas/10 mil veículos



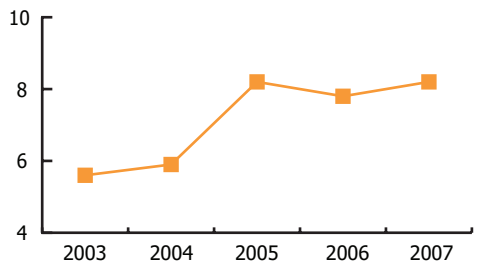
Vítimas/100 mil habitantes



Atropelamentos/10 mil veículos



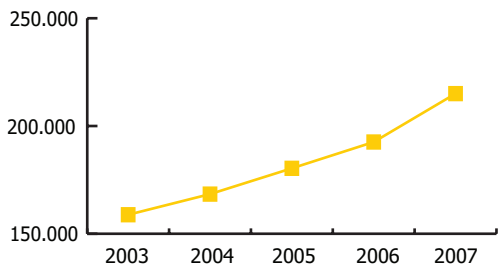
Atropelamentos/100 mil habitantes



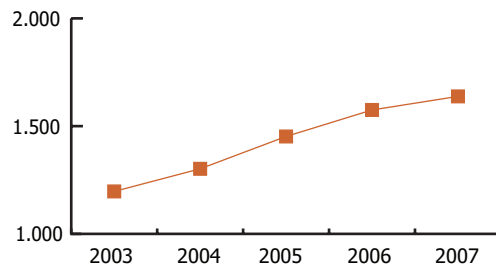
03 ACIDENTES DE TRÂNSITO REGISTRADOS EM TERESINA (2003-2007)

DADOS	2003	2004	2005	2006	2007
População de Teresina	751.464	751.464	788.773	801.971	779.939
Frota	158.825	168.395	180.367	192.572	215.025
Acidentes com vítimas	1.197	1.302	1.452	1.575	1.638
Vítimas fatais	48	49	87	112	108
Vítimas não-fatais	1.471	1.632	1.840	1.953	2.055
Total de vítimas	1.519	1.681	1.927	2.065	2.163
Atropelamentos	106	91	117	123	94

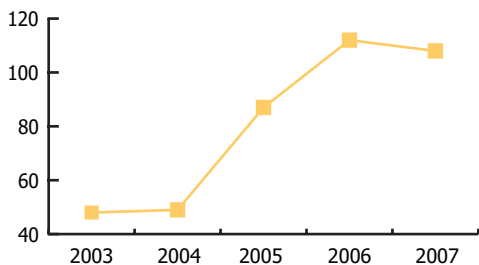
Frota



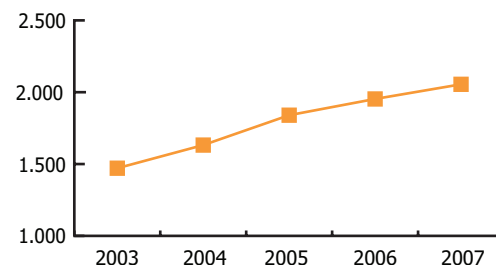
Acidentes com vítimas



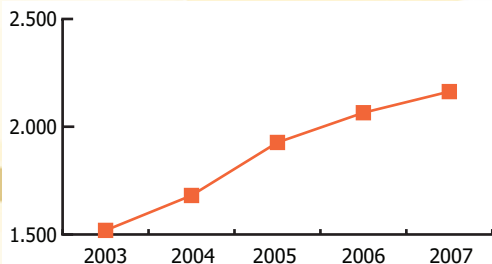
Vítimas fatais



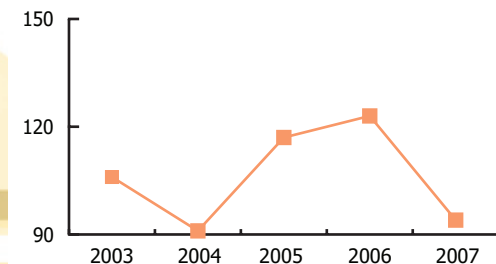
Vítimas não-fatais



Total de vítimas



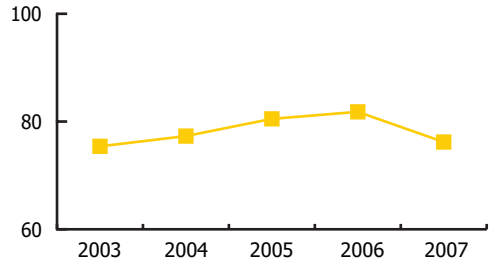
Atropelamentos



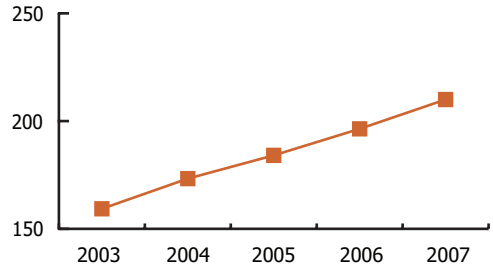
ÍNDICES	2003	2004	2005	2006	2007
Motorização (veículos/100 habitantes)	21,1	22,4	22,9	24,0	27,6
Acidentes com vítimas/10.000 veículos	75,4	77,3	80,5	81,8	76,2
Acidentes com vítimas/100.000 habitantes	159,3	173,3	184,1	196,4	210,0
Vítimas fatais/10.000 veículos	3,0	2,9	4,8	5,8	5,0
Vítimas fatais/100.000 habitantes	6,4	6,5	11,0	14,0	13,8
Vítimas não-fatais/10.000 veículos	92,6	96,9	102,0	101,4	95,6
Vítimas não-fatais/100.000 habitantes	195,8	217,2	233,3	243,5	263,5
Total de vítimas/10.000 veículos	95,6	99,8	106,8	107,2	100,6
Total de vítimas/100.000 habitantes	202,1	223,7	244,3	257,5	277,3
Atropelamentos/10.000 veículos	6,7	5,4	6,5	6,4	4,4
Atropelamentos/100.000 habitantes	14,1	12,1	14,8	15,3	12,1

03 ACIDENTES DE TRÂNSITO REGISTRADOS EM TERESINA (2003-2007)

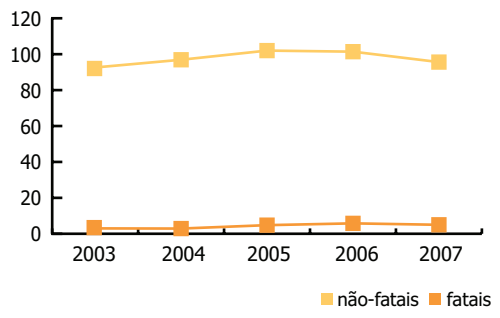
Acidentes com vítimas/10 mil veículos



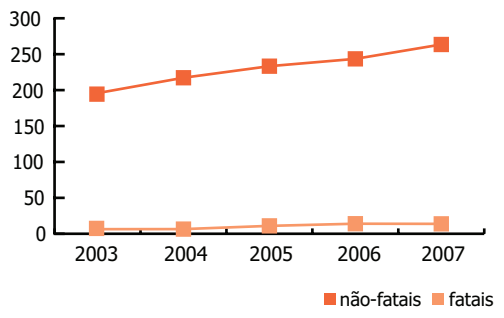
Acidentes com vítimas/100 mil habitantes



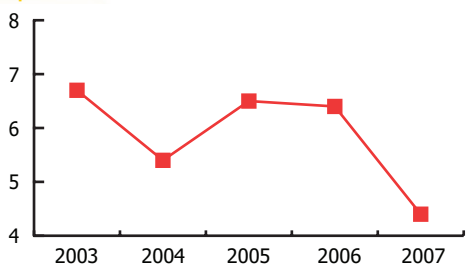
Vítimas/10 mil veículos



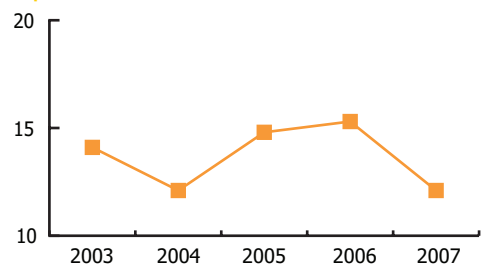
Vítimas/100 mil habitantes



Atropelamentos/10 mil veículos

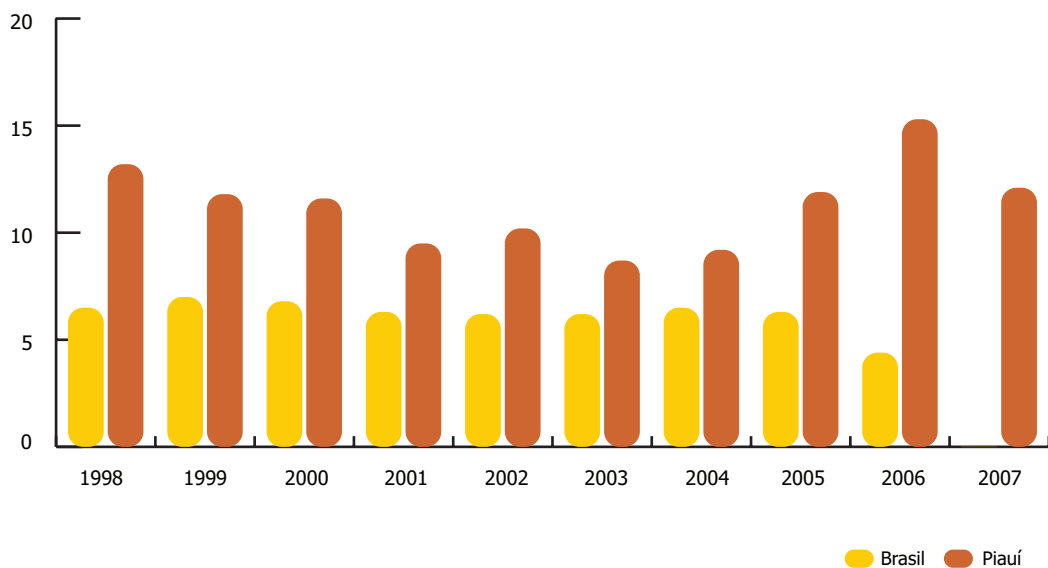


Atropelamentos/100 mil habitantes



04 EVOLUÇÃO DO ÍNDICE “VÍTIMAS FATAIS/10.000 VEÍCULOS” BRASIL/PIAÚÍ (1998-2007)

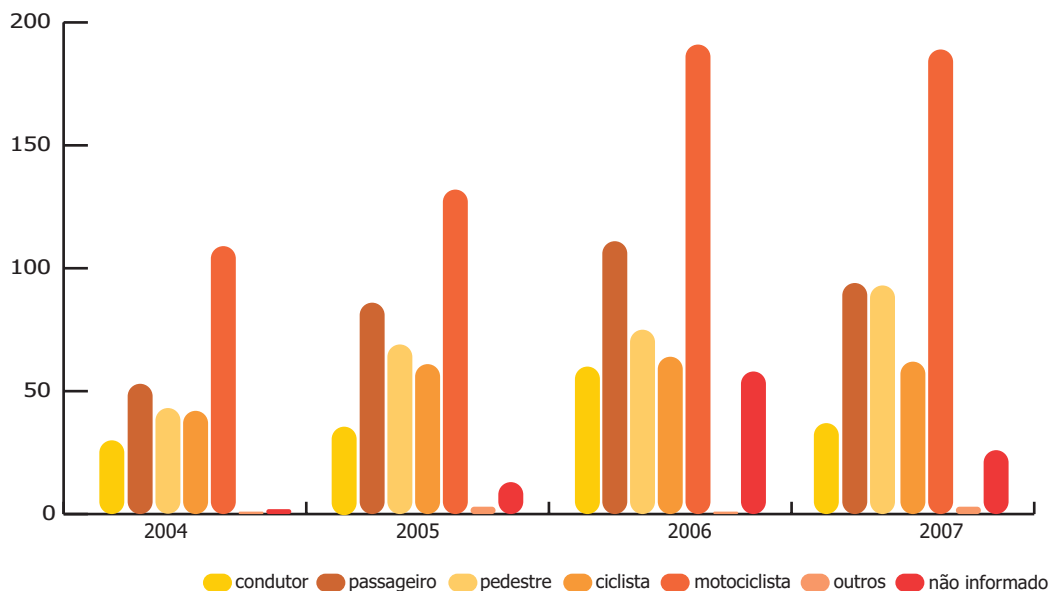
	1998	1999	2000	2001	2002	2003	2004	2005	2006	2007
Brasil	6,5	7,0	6,8	6,3	6,2	6,2	6,5	6,3	4,4	0,0
Piauí	13,2	11,8	11,6	9,5	10,2	8,7	9,2	11,9	15,3	12,1



Obs.: Os índices do Piauí foram calculados com base na frota de veículos fornecida pela PRODEPI.

05 VÍTIMAS FATAIS EM ACIDENTES DE TRÂNSITO, SEGUNDO A CATEGORIA (2004-2007)

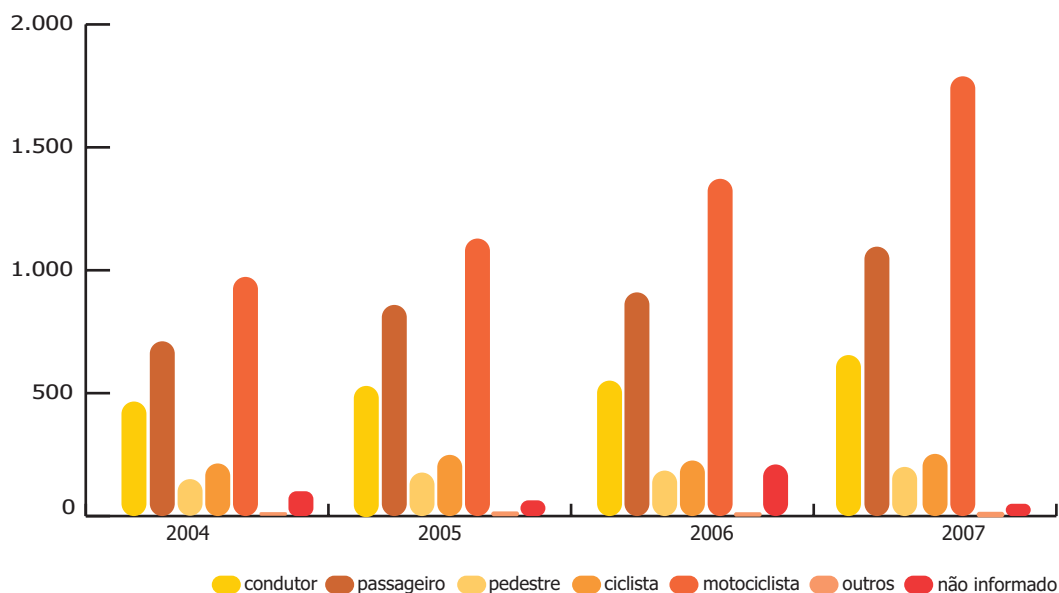
CATEGORIA	2004	2005*	2006	2007	%**
Condutor	30	36	60	37	- 38,3
Passageiro	53	86	111	94	- 15,3
Pedestre	43	69	75	93	24,0
Ciclista	42	61	64	62	- 3,1
Motociclista	109	132	191	189	- 1,0
Outras	1	3	1	3	200
Não informado	2	13	58	26	- 55,2
TOTAL	280	400	560	504	- 10,0



* A partir de 2005, estão registradas as mortes no local e até 30 dias após o acidente.

** Variação percentual de vítimas fatais de 2007 em relação a 2006.

CATEGORIA	2004	2005*	2006	2007	%**
Condutor	466	534	551	655	18,9
Passageiro	711	859	910	1.096	20,4
Pedestre	149	177	185	200	8,1
Ciclista	214	249	226	253	11,9
Motociclista	973	1.129	1.372	1.789	30,4
Outras	4	9	7	12	71,4
Não informado	101	64	210	50	-76,2
TOTAL	2.618	3.021	3.461	4.055	17,2

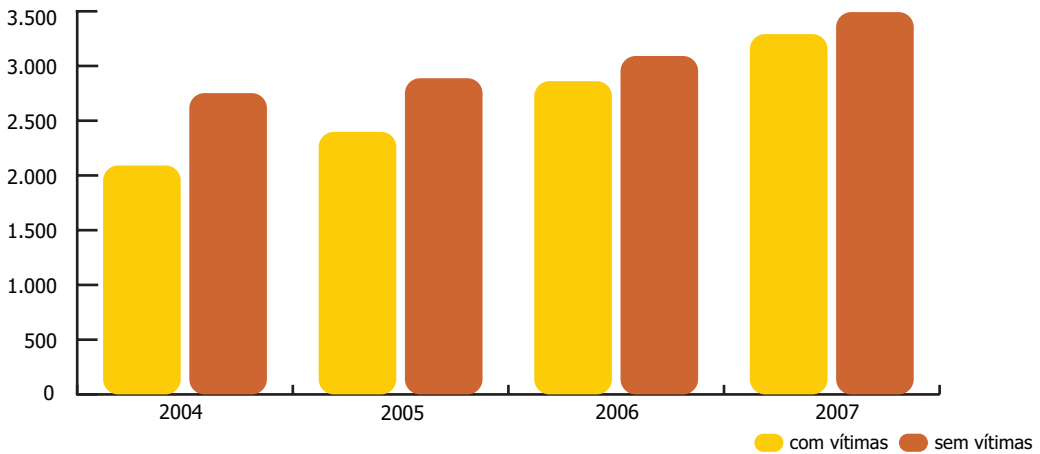


* A partir de 2005, estão registradas as mortes no local e até 30 dias após o acidente.

** Variação percentual de vítimas não-fatais de 2007 em relação a 2006.

07 QUADRO DEMONSTRATIVO DE ACIDENTES DE TRÂNSITO NO ESTADO DO PIAUÍ (2004-2007)

CATEGORIA	2004	2005*	2006	2007	%**
Com vítimas	2.091	2.398	2.861	3.291	15,0
Sem vítimas	2.752	2.888	3.091	3.492	13,0
TOTAL	4.843	5.286	5.952	6.783	14,0

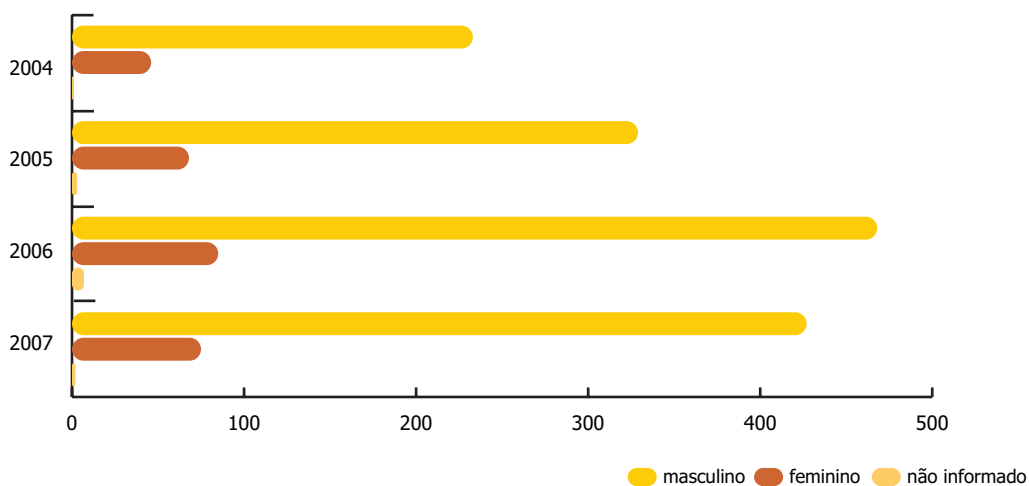


* A partir de 2005, estão registradas as mortes no local e até 30 dias após o acidente.

** Variação percentual de vítimas de 2007 em relação a 2006.

08 TOTAL DE VÍTIMAS FATAIS, SEGUNDO O SEXO (2004-2007)

SEXO	2004	2005*	2006	2007	%**
Masculino	233	329	468	427	- 8,8
Feminino	46	68	85	75	- 11,8
Não informado	1	3	7	2	- 71,4
TOTAL	280	400	560	504	- 10,0

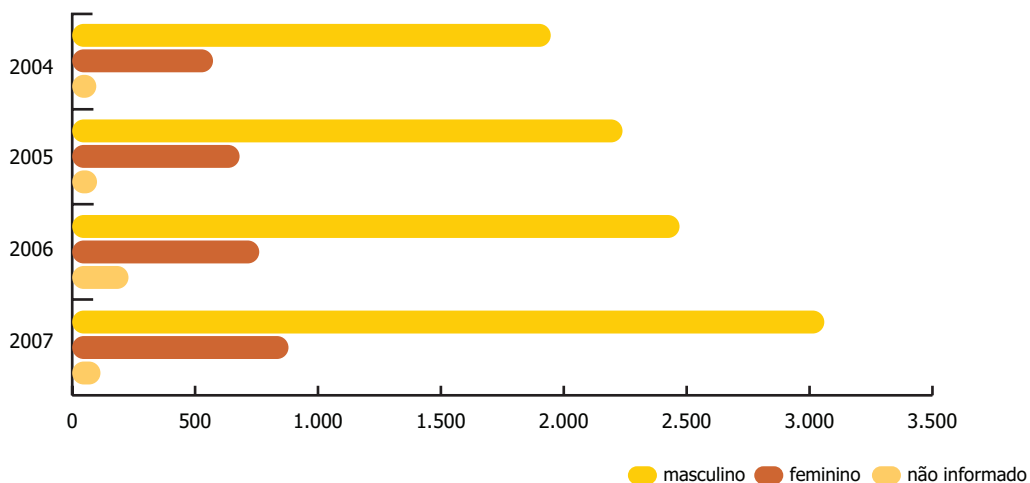


* A partir de 2005, estão registradas as mortes no local e até 30 dias após o acidente.

**Variação percentual de vítimas fatais de 2007 em relação a 2006.

09 TOTAL DE VÍTIMAS NÃO-FATAIS, SEGUNDO O SEXO (2004-2007)

SEXO	2004	2005*	2006	2007	%**
Masculino	1.947	2.239	2.471	3.060	23,8
Feminino	573	681	761	880	15,6
Não informado	98	101	229	115	- 49,8
TOTAL	2.618	3.021	3.461	4.055	17,2

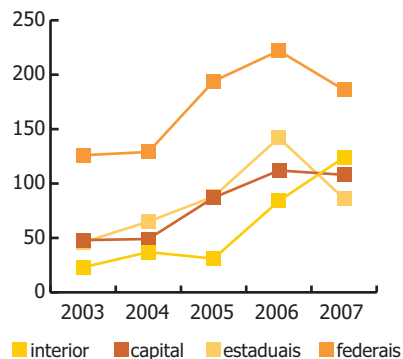


* A partir de 2005, estão registradas as mortes no local e até 30 dias após o acidente.

** Variação percentual de vítimas não-fatais de 2007 em relação a 2006.

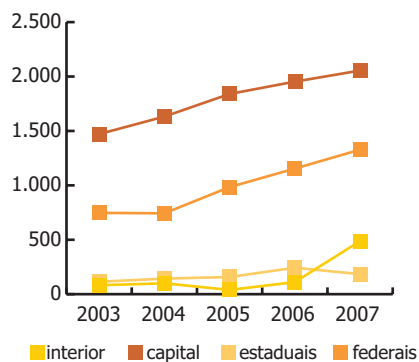
VÍTIMAS FATAIS

ANO	VIAS MUNICIPAIS		RODOVIAS	
	Interior	Capital	Estaduais	Federais
2003	23	48	46	126
2004	37	49	65	129
2005	31	87	88	194
2006	84	112	142	222
2007	124	108	86	186
TOTAL	299	404	427	857



VÍTIMAS NÃO-FATAIS

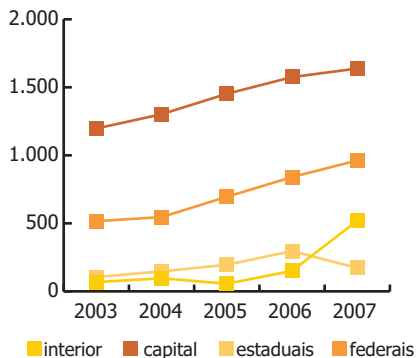
ANO	VIAS MUNICIPAIS		RODOVIAS	
	Interior	Capital	Estaduais	Federais
2003	82	1.471	114	747
2004	100	1.632	143	743
2005	39	1.840	158	984
2006	111	1.953	243	1.154
2007	488	2.055	184	1.328
TOTAL	820	8.951	842	4.956



11 ACIDENTES DE TRÂNSITO, COM VÍTIMAS E SEM VÍTIMAS NO ESTADO DO PIAUÍ, SEGUNDO AS VIAS (2003-2007)

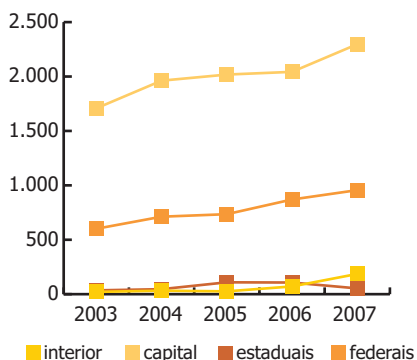
ACIDENTES COM VÍTIMAS

ANO	VIAS MUNICIPAIS		RODOVIAS	
	Interior	Capital	Estaduais	Federais
2003	68	1.197	105	516
2004	96	1.302	147	546
2005	56	1.452	195	695
2006	150	1.575	296	840
2007	519	1.638	172	962
TOTAL	889	7.164	915	3.559



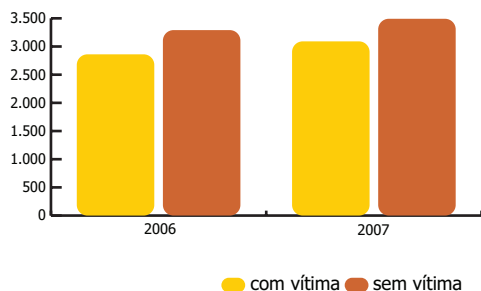
ACIDENTES SEM VÍTIMAS

ANO	VIAS MUNICIPAIS		RODOVIAS	
	Interior	Capital	Estaduais	Federais
2003	21	1.708	35	601
2004	32	1.962	46	712
2005	26	2.018	109	735
2006	71	2.043	107	870
2007	186	2.297	53	956
TOTAL	336	10.028	350	3.874



12 QUADRO COMPARATIVO DE ACIDENTES REGISTRADOS NO ESTADO DO PIAUÍ (2006-2007)

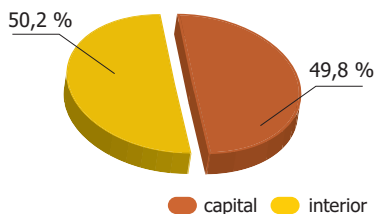
ACIDENTES		2006	2007	%
Com vítima	capital	1.575	1.638	4,0
	interior	1.286	1.653	28,5
	estado	2.861	3.291	15,0
Sem vítima	capital	2.043	2.297	12,4
	interior	1.048	1.195	14,0
	estado	3.091	3.492	13,0



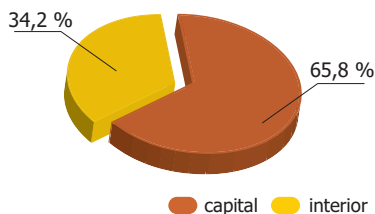
VÍTIMAS		2006	2007	%
Fatais	capital	112	108	- 3,6
	interior	448	396	- 11,6
	estado	560	504	- 10,0
Não-fatais	capital	1.953	2.055	5,2
	interior	1.508	2.000	32,6
	estado	3.461	4.055	17,2



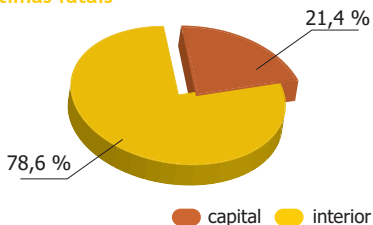
Acidentes com vítimas



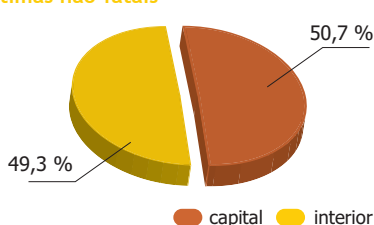
Acidentes sem vítimas



Vítimas fatais

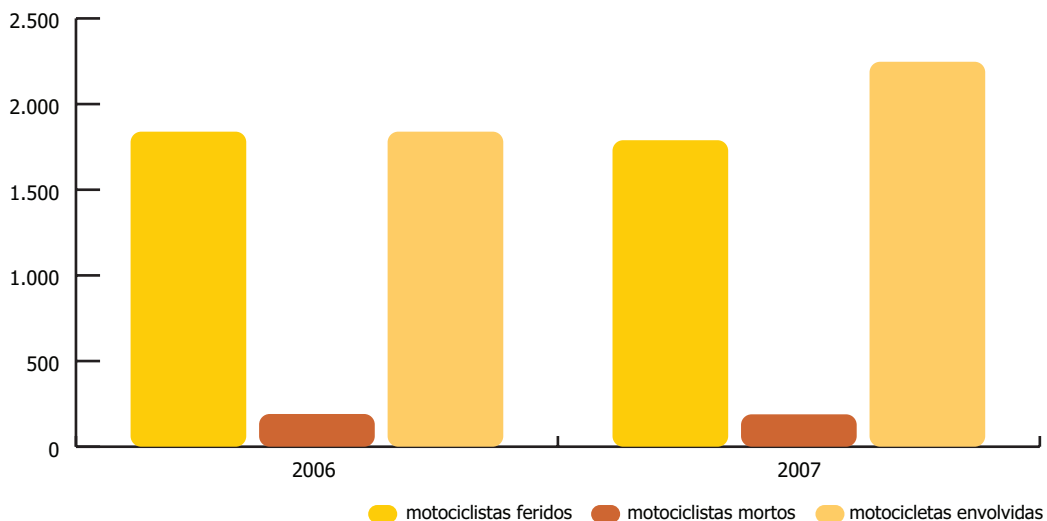


Vítimas não-fatais

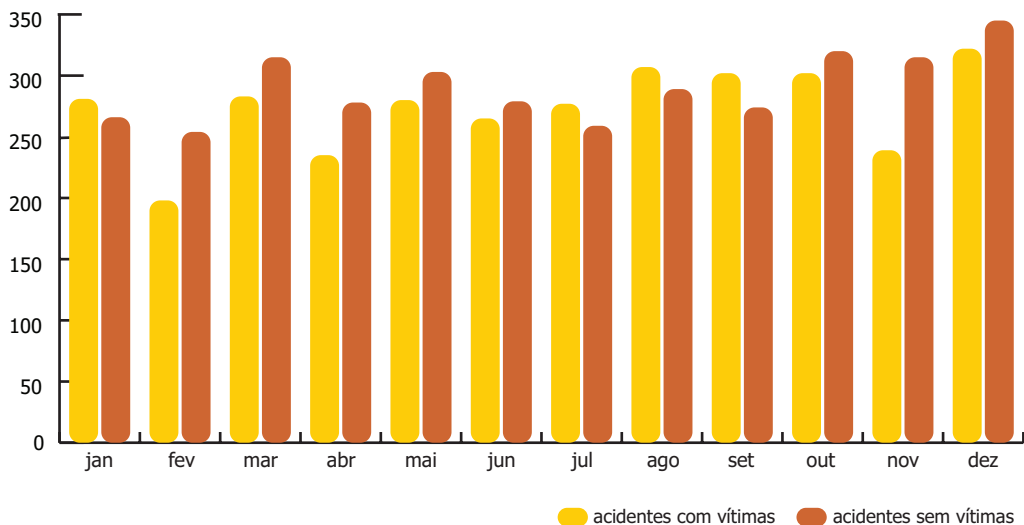


13 MOTOCICLISTAS ENVOLVIDOS EM ACIDENTES DE TRÂNSITO NO ESTADO DO PIAUÍ (2006-2007)

ESPECIFICAÇÃO	2006	2007
Motocicletas envolvidas em acidentes de trânsito com vítimas	1.839	2.247
Motociclistas feridos	1.372	1.789
Motociclistas mortos	191	189



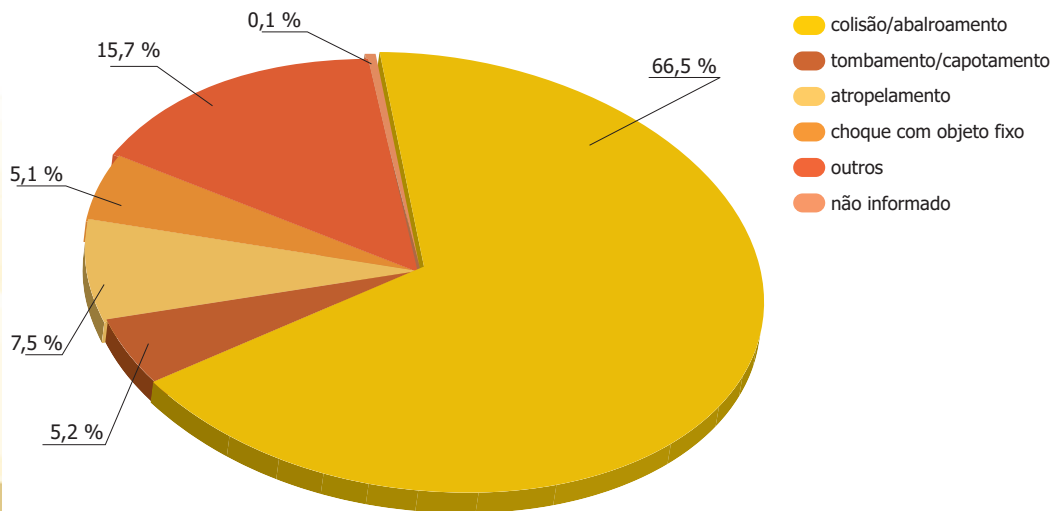
MÊS	ACIDENTES	
	Com vítima	Sem vítima
Janeiro	281	266
Fevereiro	198	254
Março	283	315
Abril	235	278
Mai	280	303
Junho	265	279
Julho	277	259
Agosto	307	284
Setembro	302	274
Outubro	302	320
Novembro	239	315
Dezembro	322	345
TOTAL	3.291	3.492



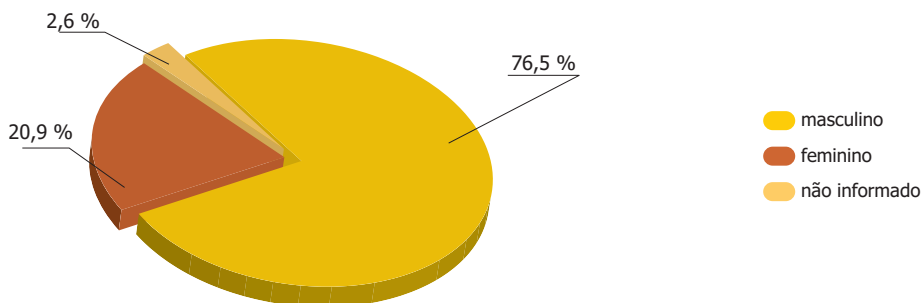
15 ACIDENTES COM VÍTIMAS REGISTRADAS NO ESTADO DO PIAUÍ, SEGUNDO O TIPO (2007)

MÊS	TIPO 01	TIPO 02	TIPO 03	TIPO 04	TIPO 05	TIPO 06	TOTAL
Janeiro	183	14	18	19	47	0	281
Fevereiro	115	11	16	15	41	0	198
Março	196	12	23	14	38	0	283
Abril	138	12	27	13	45	0	235
Maiο	178	16	27	13	46	0	280
Junho	172	17	25	11	38	2	265
Julho	183	16	17	21	40	0	277
Agosto	222	15	13	10	47	0	307
Setembro	213	13	19	13	44	0	302
Outubro	206	19	23	15	39	0	302
Novembro	169	10	15	8	37	0	239
Dezembro	212	15	25	15	55	0	322
TOTAL	2.187	170	248	167	517	2	3.291

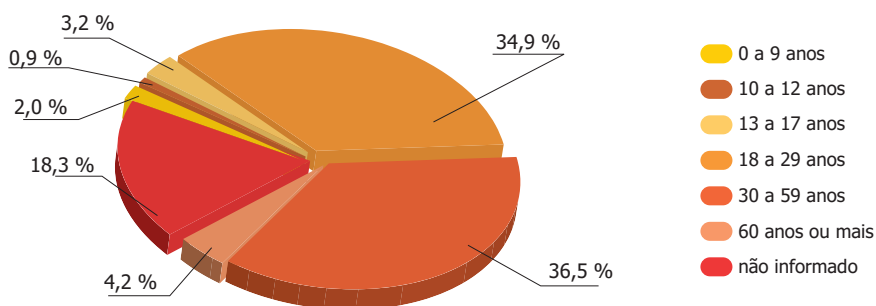
TIPO 01: colisão/abalroamento - TIPO 02: tombamento/capotamento - TIPO 03: atropelamento - TIPO 04: choque com objeto fixo - TIPO 05: outros - TIPO 06: Não Informado



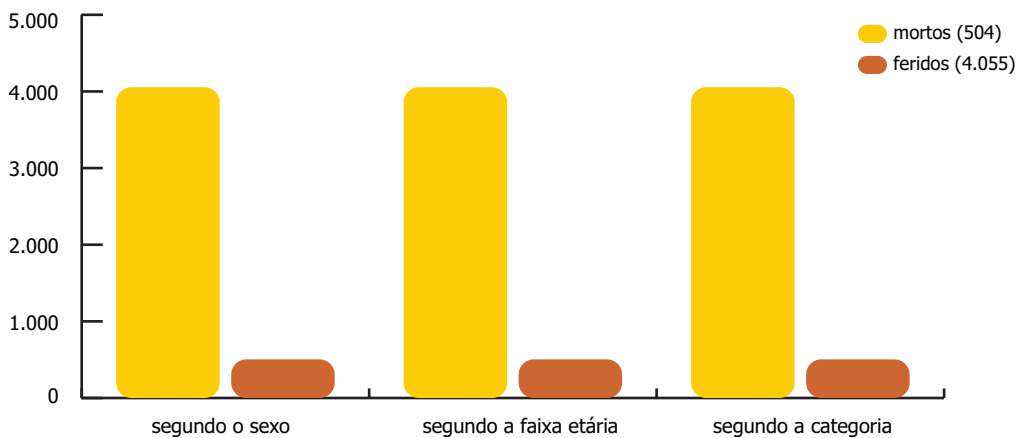
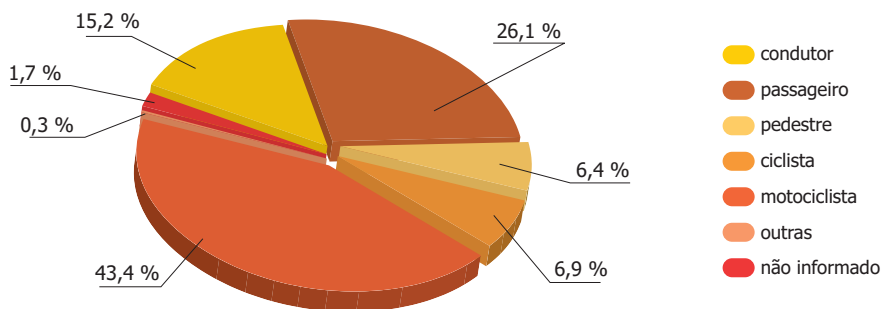
GRUPO	CATEGORIA	FERIDOS	MORTOS	TOTAL
Segundo o sexo	Masculino	3.060	427	3.487
	Feminino	880	75	955
	Não informado	115	2	117
TOTAL		4.055	504	4.559



GRUPO	CATEGORIA	FERIDOS	MORTOS	TOTAL
Segundo a faixa etária	0 a 9 anos	77	13	90
	10 a 12 anos	38	5	43
	13 a 17 anos	123	25	148
	18 a 29 anos	1.420	169	1.589
	30 a 59 anos	1.499	164	1.663
	60 anos ou mais	131	61	192
	Não informado	767	67	834
TOTAL		4.055	504	4.559



GRUPO	CATEGORIA	FERIDOS	MORTOS	TOTAL
Segundo a categoria	Condutor	655	37	692
	Passageiro	1.096	94	1.190
	Pedestre	200	93	293
	Ciclista	253	62	315
	Motociclista	1.789	189	1.978
	Outras	12	3	15
	Não informado	50	26	76
	TOTAL		4.055	504

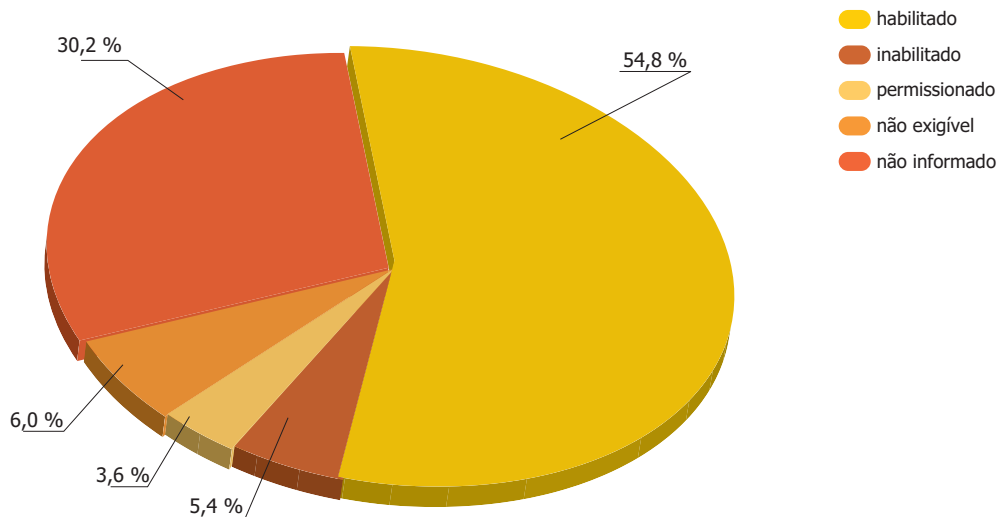


18 CONDUTORES ENVOLVIDOS EM ACIDENTES DE TRÂNSITO COM VÍTIMAS NO ESTADO DO PIAUÍ (2007)

Segundo a habilitação

MÊS	HAB.	INAB.	PERM.	N.E.	N.I.	TOTAL
Janeiro	264	35	23	26	127	475
Fevereiro	165	11	5	23	107	311
Março	251	30	14	32	145	472
Abril	210	19	13	24	115	381
Maiο	235	12	24	15	143	429
Junho	247	19	21	25	137	449
Julho	239	23	5	29	164	460
Agosto	294	31	17	31	162	535
Setembro	276	29	28	40	145	518
Outubro	274	35	23	30	167	529
Novembro	244	22	13	24	114	417
Dezembro	312	32	14	31	132	521
TOTAL	3.011	298	200	330	1.658	5.497

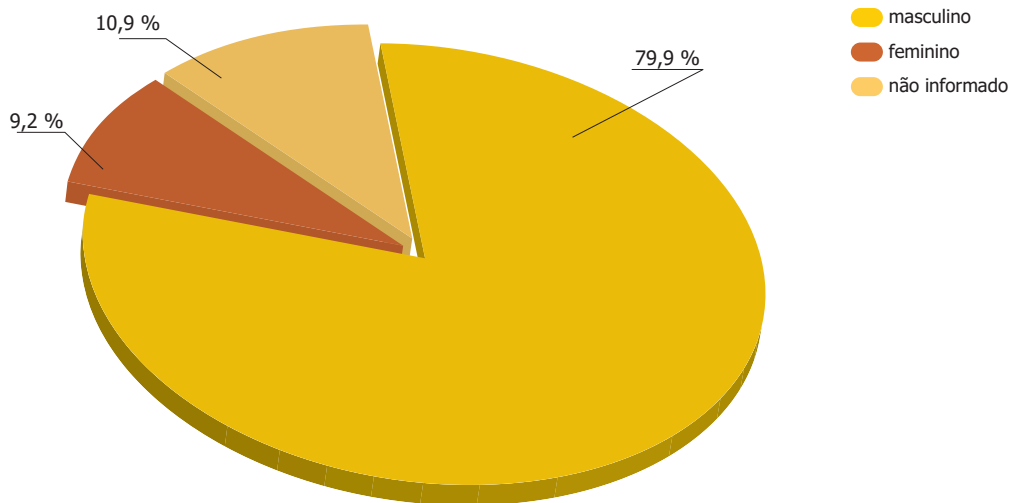
HAB.: habilitado - INAB.: inabilitado - PERM.: permissionado - N.E.: não exigível - N.I.: não informado



18 CONDUTORES ENVOLVIDOS EM ACIDENTES DE TRÂNSITO COM VÍTIMAS NO ESTADO DO PIAUÍ (2007)

Segundo o sexo

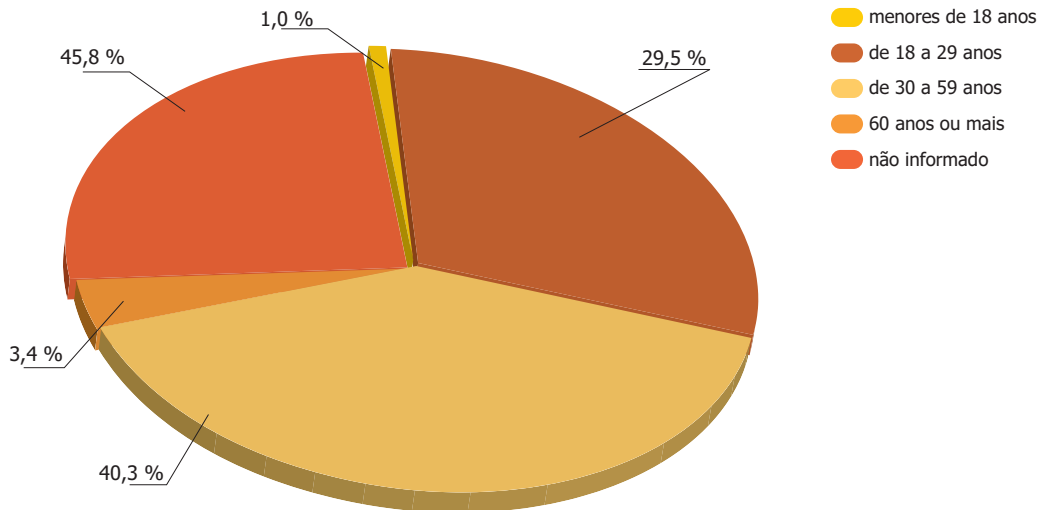
MÊS	MASCULINO	FEMININO	NÃO INFORMADO	TOTAL
Janeiro	382	39	54	475
Fevereiro	224	28	59	311
Março	391	38	43	472
Abril	315	35	31	381
Maiο	340	46	43	429
Junho	359	39	51	449
Julho	361	37	62	460
Agosto	427	41	67	535
Setembro	405	52	61	518
Outubro	421	59	49	529
Novembro	337	41	39	417
Dezembro	428	51	42	521
TOTAL	4.390	506	601	5.497



Segundo a faixa etária

MÊS	0 a 17	18 a 29	30 a 59	60 ou +	N.I.	TOTAL
Janeiro	5	148	202	14	106	475
Fevereiro	4	80	110	9	108	311
Março	8	147	194	14	109	472
Abril	4	105	158	18	96	381
Maió	3	122	179	22	103	429
Junho	0	143	185	22	99	449
Julho	7	140	170	12	131	460
Agosto	5	155	214	19	142	535
Setembro	9	150	216	11	132	518
Outubro	2	146	190	19	172	529
Novembro	5	114	175	14	109	417
Dezembro	3	170	221	14	113	521
TOTAL	55	1.620	2.214	188	1.420	5.497

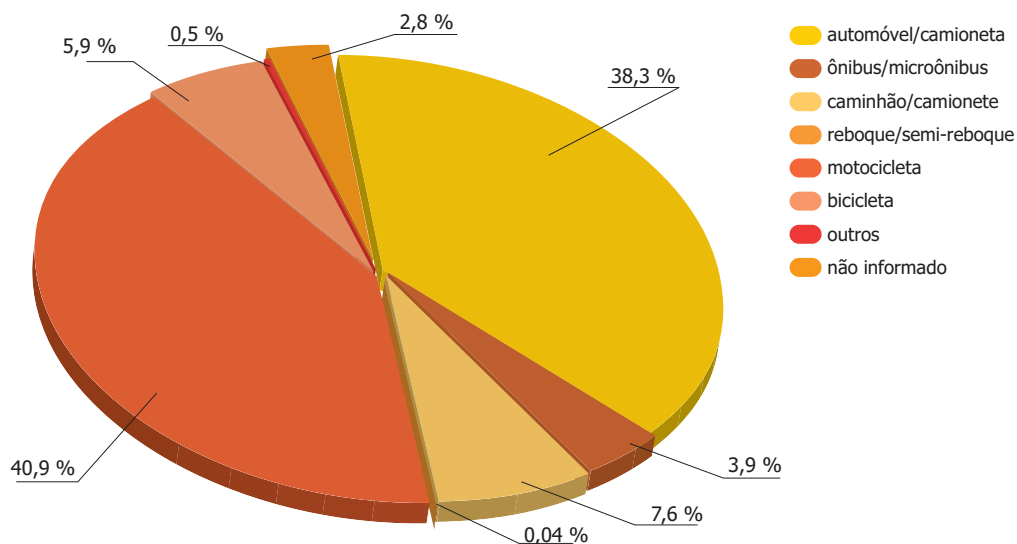
0 a 17: menores de 18 anos - 18 a 29: entre 18 e 29 anos - 30 a 59: entre 30 e 59 anos - 60 ou +: 60 ou mais - N.I.: não informado



19 VEÍCULOS ENVOLVIDOS EM ACIDENTES DE TRÂNSITO COM VÍTIMAS NO ESTADO DO PIAUÍ (2007)

MÊS	A	B	C	D	E	F	G	H	TOTAL
Janeiro	181	22	31	0	193	26	0	22	475
Fevereiro	116	11	19	0	131	21	2	11	311
Março	164	17	38	0	204	32	2	15	472
Abril	168	9	24	0	149	24	0	7	381
Maiο	161	19	34	0	185	15	2	13	429
Junho	169	22	24	2	193	25	0	14	449
Julho	162	13	51	0	183	29	4	18	460
Agosto	227	21	36	0	207	31	4	9	535
Setembro	201	18	34	0	211	40	2	12	518
Outubro	193	23	45	0	225	29	1	13	529
Novembro	167	18	43	0	159	24	2	4	417
Dezembro	199	23	41	0	207	30	6	15	521
TOTAL	2.108	216	420	2	2.247	326	25	153	5.497

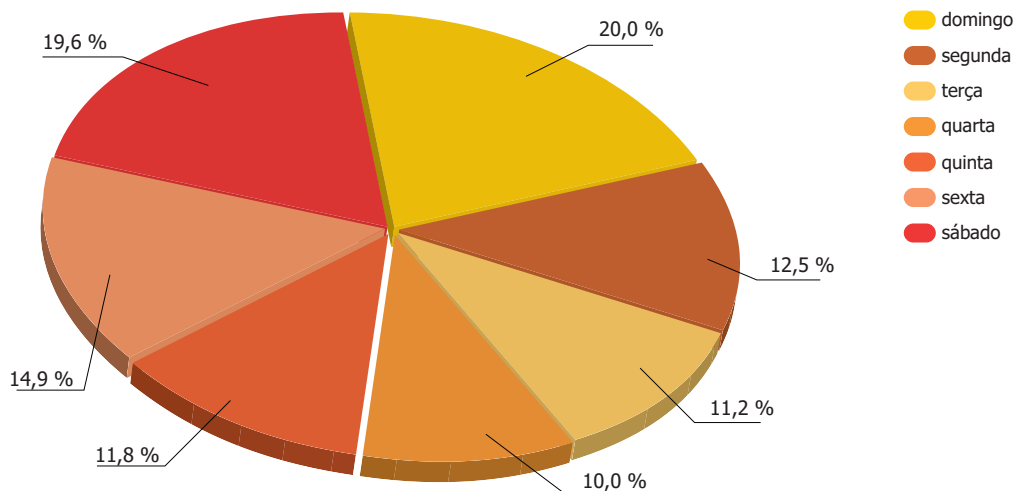
A: automóvel/camioneta - B: ônibus/microônibus - C: caminhão/caminhonete - D: reboque/semi-reboque - E: motocicleta - F: bicicleta - G: outros
H: não informado



20 ACIDENTES COM VÍTIMAS, SEGUNDO O DIA DA SEMANA E HORÁRIO (2007)

Segundo o dia da semana

MÊS	DOM	SEG	TER	QUA	QUI	SEX	SAB	TOTAL
Janeiro	58	41	38	34	27	36	47	281
Fevereiro	28	25	26	21	26	41	31	198
Março	51	43	31	18	36	39	65	283
Abril	59	27	27	14	32	24	52	235
Maió	55	38	34	35	23	32	63	280
Junho	46	32	25	26	30	41	65	265
Julho	69	32	31	20	32	38	55	277
Agosto	61	28	23	34	41	58	62	307
Setembro	55	40	26	30	41	57	53	302
Outubro	52	38	43	44	34	37	54	302
Novembro	50	23	30	17	30	50	39	239
Dezembro	75	45	33	36	35	39	59	322
TOTAL	659	412	367	329	387	492	645	3.291



20 ACIDENTES COM VÍTIMAS, SEGUNDO O DIA DA SEMANA E HORÁRIO (2007)

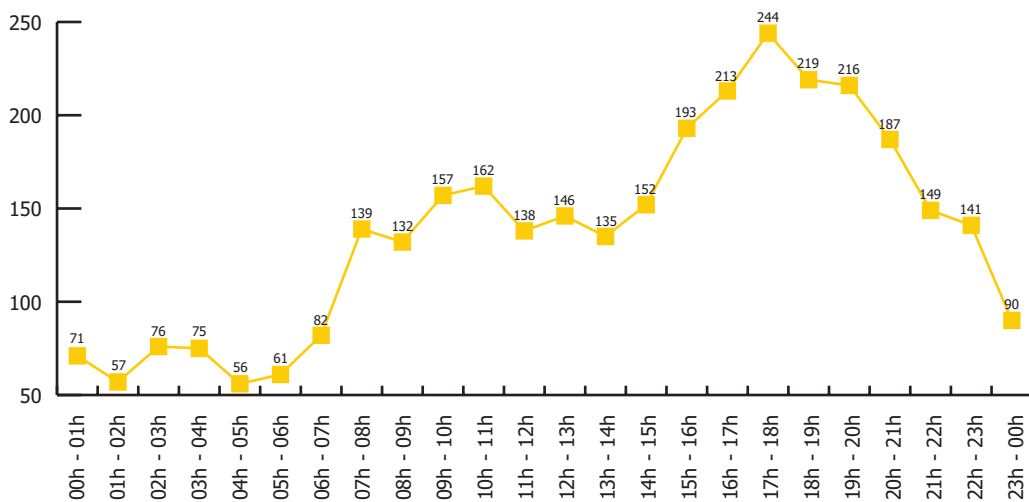
Segundo o horário

HORA	JAN	FEV	MAR	ABR	MAI	JUN	JUL	AGO	SET	OUT	NOV	DEZ
00h - 01h	8	4	6	4	6	6	6	8	7	8	6	2
01h - 02h	7	1	5	4	6	8	4	7	7	1	5	2
02h - 03h	2	5	4	7	4	8	9	9	8	3	5	12
03h - 04h	1	2	4	2	5	10	6	12	8	5	6	14
04h - 05h	5	5	2	1	4	4	8	6	3	4	6	8
05h - 06h	9	3	8	2	8	3	4	7	3	4	4	6
06h - 07h	5	5	8	6	7	4	5	8	7	7	8	12
07h - 08h	12	10	7	12	11	6	11	13	19	10	15	13
08h - 09h	9	6	10	8	11	13	16	12	10	18	11	8
09h - 10h	8	7	20	12	11	16	14	16	18	10	10	15
10h - 11h	9	10	15	11	16	8	15	17	9	14	22	16
11h - 12h	10	9	16	7	16	12	13	10	10	14	9	12
12h - 13h	14	4	16	13	7	16	13	14	15	13	7	14
13h - 14h	10	11	11	14	12	11	14	7	13	9	8	15
14h - 15h	11	10	13	14	16	7	13	11	15	15	16	11
15h - 16h	19	11	15	14	15	11	13	19	15	24	15	22
16h - 17h	24	12	22	11	19	15	14	14	28	24	16	14
17h - 18h	31	10	22	24	28	12	17	18	18	26	11	27
18h - 19h	21	20	18	14	21	15	19	13	22	22	15	19
19h - 20h	22	14	14	22	15	16	17	23	14	21	18	20
20h - 21h	16	15	19	12	11	26	13	19	15	15	7	19
21h - 22h	11	10	7	12	13	15	11	15	17	16	6	16
22h - 23h	8	5	12	8	14	18	13	17	8	13	9	16
23h - 00h	9	9	9	1	4	5	9	12	13	6	4	9
TOTAL	281	198	283	235	280	265	277	307	302	302	239	322

HORA	TOTAL	HORA	TOTAL	HORA	TOTAL	HORA	TOTAL
00h - 01h	71	06h - 07h	82	12h - 13h	146	18h - 19h	219
01h - 02h	57	07h - 08h	139	13h - 14h	135	19h - 20h	216
02h - 03h	76	08h - 09h	132	14h - 15h	152	20h - 21h	187
03h - 04h	75	09h - 10h	157	15h - 16h	193	21h - 22h	149
04h - 05h	56	10h - 11h	162	16h - 17h	213	22h - 23h	141
05h - 06h	61	11h - 12h	138	17h - 18h	244	23h - 00h	90

TOTAL GERAL DE ACIDENTES COM VÍTIMAS

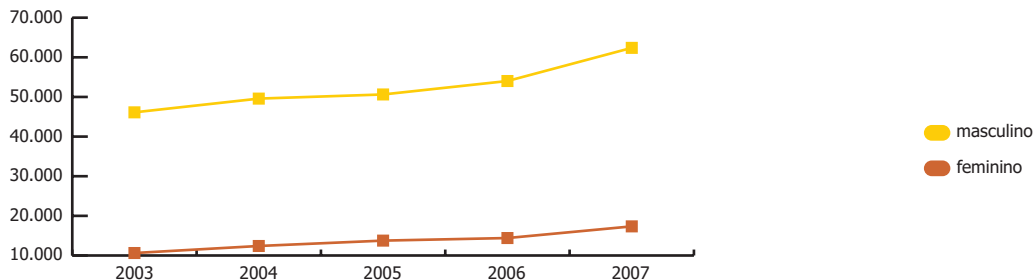
3.291



21 CNHs EMITIDAS POR SEXO E CATEGORIA (2003-2007)

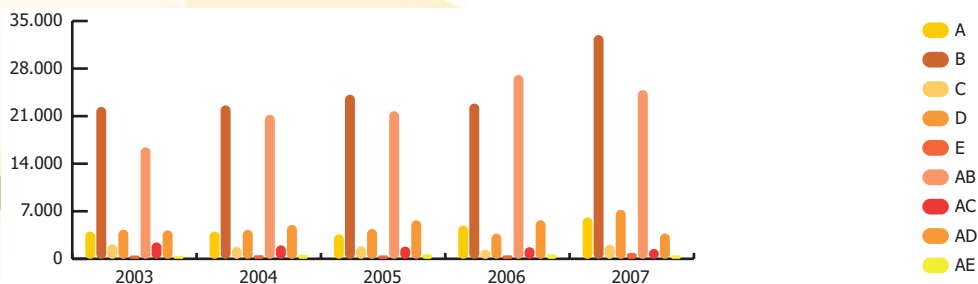
Emitidas por sexo

SEXO	2003	2004	2005	2006	2007	TOTAL
Masculino	46.117	49.582	50.628	54.018	62.383	262.728
Feminino	10.624	12.328	13.754	14.404	17.347	68.457
TOTAL	56.741	61.910	64.382	68.422	79.730	331.185



Emitidas por categoria

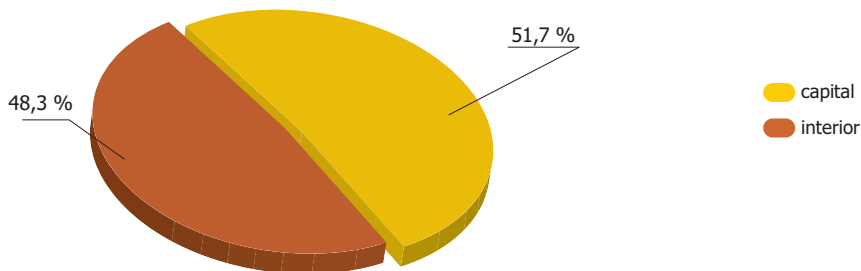
CATEGORIA	2003	2004	2005	2006	2007	TOTAL
A	4.021	4.019	3.596	4.891	6.106	22.633
B	22.357	22.579	24.152	22.852	32.929	124.869
C	2.144	1.741	1.845	1.335	2.072	9.137
D	4.290	4.266	4.397	3.702	7.207	23.862
E	485	536	502	511	875	2.909
AB	16.406	21.188	21.733	27.065	24.833	111.225
AC	2.415	1.984	1.805	1.712	1.455	9.371
AD	4.178	4.988	5.664	5.677	3.728	24.235
AE	445	609	688	677	525	2.944
TOTAL	56.741	61.910	64.382	68.422	79.730	331.185



22 FROTA DE VEÍCULOS REGISTRADOS (2003-2007)

Frota capital x interior

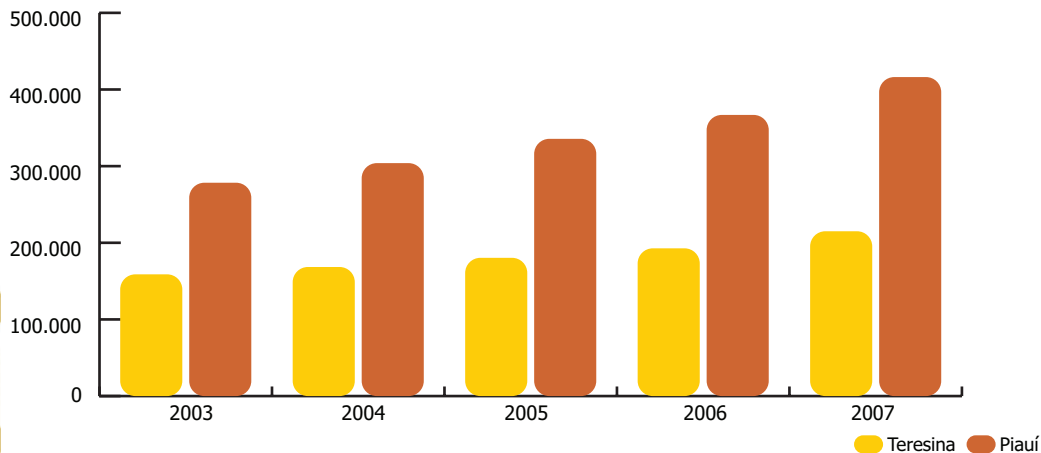
	FROTA*
Capital	215.025
Interior	201.186
TOTAL	416.211



* Frota até dezembro de 2007

Frota Teresina x Piauí

ANO	TERESINA	PIAÚÍ
2003	158.825	278.351
2004	168.395	303.936
2005	180.367	335.620
2006	192.752	366.827
2007	215.025	416.211



MUNICÍPIO	TOTAL
Teresina	215.025
Parnaíba	34.980
Picos	27.797
Floriano	18.566
Campo Maior	9.822
Piripiri	9.132
Oeiras	4.573
São Raimundo Nonato	4.365
Esperantina	4.289
Barras	3.220
Paulistana	3.189
Altos	3.137
Bom Jesus	3.037
Piracuruca	2.799
Valença	2.774
Água Branca	2.450
Corrente	2.361
Pedro II	2.324
José de Freitas	2.107
União	2.035
Luzilândia	1.951
Uruçuí	1.880
São João do Piauí	1.736
Canto do Buriti	1.434
Guadalupe	1.274
Regeneração	1.225
Elesbão Veloso	1.221
Jaicós	1.187

MUNICÍPIO	TOTAL
Cocal	1.165
Inhuma	1.033
Batalha	1.002
Luís Correia	981
Itaueiras	960
Simplício Mendes	935
Marcolândia	845
Simões	822
Castelo do Piauí	792
Miguel Alves	792
Dom Expedito Lopes	767
Amarante	767
Pio IX	760
Buriti dos Lopes	736
Demerval Lobão	675
São Pedro	655
Sussuapara	646
Cristino Castro	631
Barro Duro	552
Itainópolis	541
Jacobina	539
Alto Longá	492
São José do Piauí	477
Ipiranga do Piauí	470
Gilbués	469
Angical	461
Benedictinos	448
Bocaína	446

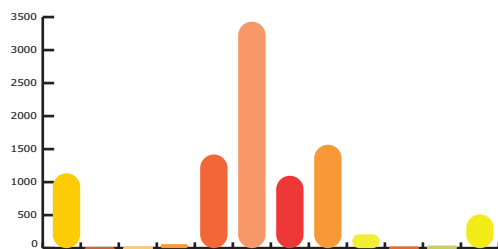
MUNICÍPIO	TOTAL
Ilha Grande	408
São Miguel do Tapuio	406
Santo Antonio de Lisboa	393
Germiniano	382
Caracol	371
Francisco Santos	361
Padre Marcos	352
Santana do Piauí	340
Campo Grande do Piauí	323
Brasileira	327
Capitão de Campos	317
São Julião	317
São Gonçalo do Piauí	310
Novo Oriente do Piauí	303
Monsenhor Gil	297
Monte Alegre do Piauí	295
Pimenteiras	292
Nazaré do Piauí	291
Palmeirais	286
Agricolândia	282
Santa Cruz do Piauí	280
Curimatã	280
Monsenhor Hipólito	276
Joaquim Pires	274
Matias Olímpio	270
Alagoinha do Piauí	267
Colônia do Piauí	264
São João da Canabrava	263

MUNICÍPIO	TOTAL
Redenção do Gurguéia	253
Anísio de Abreu	249
Hugo Napoleão	237
Avelino Lopes	231
Acauã	229
Barra d'Alcântara	225
Francinópolis	220
Vila Nova do Piauí	214
Aroazes	213
Betânia do Piauí	211
Patos do Piauí	210
Nossa Senhora dos Remédios	205
Sigefredo Pacheco	199
Baixa Grande do Ribeiro	195
Parnaguá	194
Palmeira do Piauí	186
Elizeu Martins	185
Lagoa Alegre	184
Santa Luz	179
Cabeceiras	178
Isaías Coelho	177
Santa Rosa do Piauí	176
Lagoinha do Piauí	176
Porto do Piauí	175
Alvorada do Gurguéia	172
Colônia do Gurguéia	172
São Luís do Piauí	171
Rio Grande do Piauí	170

MUNICÍPIO	TOTAL
Campinas do Piauí	168
Dom Inocêncio	161
Cristalândia	161
São João da Serra	160
Queimada Nova	160
São João do Arraial	158
Várzea Grande	157
Cocal de Telha	160
São Félix	154
Bom Princípio do Piauí	154
Coronel José Dias	151
Boa Hora	148
Sebastião Leal	145
Ribeiro Gonçalves	145
Francisco Ayres	143
Cajueiro da Praia	142
Bertolínia	154
Santa Filomena	139
Morro do Chapéu	136
São João da Varjota	136
São José do Divino	131
Olho d'Água do Piauí	124
Manoel Emídio	124
São Francisco do Piauí	122
Bonfim do Piauí	122
Coivaras	122
Jerumenha	121
Jatobá do Piauí	121

MUNICÍPIO	TOTAL
Aroeiras do Itaim	121
Boqueirão do Piauí	117
Cocal dos Alves	116
Bela Vista do Piauí	115
Conceição do Canindé	115
Paquetá	114
Caridade	113
Antonio Almeida	112
Lagoa do Sítio	112
Caraúbas do Piauí	111
Caldeirão Grande do Piauí	109
Flores do Piauí	109
Tanque do Piauí	109
Nova Santa Rita	105
Alegrete do Piauí	105
Juazeiro do Piauí	104
Fartura do Piauí	102
Jardim do Mulato	102
Outros	6.039
TOTAL	416.211

TIPO	CAPITAL	INTERIOR	ESTADO
Automóvel	102.494	37.479	139.973
Caminhão	8.558	7.841	16.399
Caminhão trator	632	502	1.134
Caminhonete	8.020	4.052	12.072
Camioneta	25.528	18.220	43.748
Carroça	0	1	1
Chassi-plataforma	3	0	3
Ciclomotor	42	18	60
Microônibus	694	724	1.418
Motocicleta	57.609	107.938	165.547
Motoneta	6.672	22.353	29.025
Ônibus	2.439	991	3.430
Reboque	866	230	1.096
Semi-reboque	890	676	1.566
Side-car	142	67	209
Trator misto	0	1	1
Triciclo	16	3	19
Utilitário	420	90	510
TOTAL	215.025	201.186	416.211



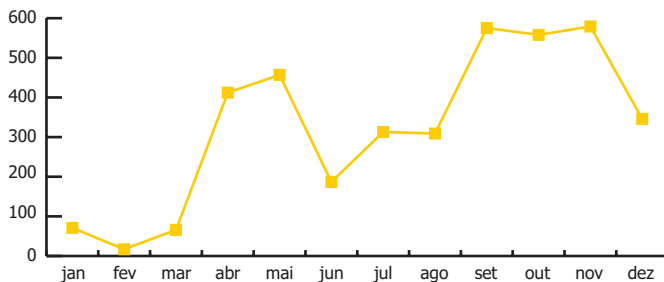
■ automóvel
■ caminhão
■ caminhonete

■ camioneta
■ motocicleta
■ motoneta

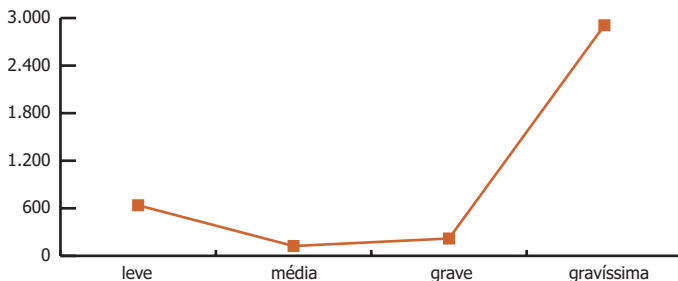
■ caminhão trator
■ carroça
■ chassi
■ ciclomotor
■ microônibus
■ ônibus
■ reboque
■ semi-reboque
■ side-car
■ trator misto
■ triciclo
■ utilitário

MÊS	INFRAÇÕES				TOTAL
	Leve	Média	Grave	Gravíssima	
Janeiro	16	6	7	42	71
Fevereiro	1	0	1	15	17
Março	15	0	2	49	66
Abril	63	7	16	326	412
Mai	82	18	18	339	457
Junho	37	8	10	132	187
Julho	41	9	37	226	313
Agosto	47	2	15	245	309
Setembro	97	14	33	431	575
Outubro	106	16	34	402	558
Novembro	70	20	24	465	579
Dezembro	63	24	22	237	346
TOTAL	638	124	219	2.909	3.890

Infrações por mês



Infrações por tipo



LEVES

TOTAL

Conduzir veículo sem possuir documentos de porte obrigatório	614
Dirigir sem atenção e cuidados indispensáveis à segurança do trânsito	20
Transitar em desacordo com as condições regulamentadas para sinalização	4
TOTAL	638

MÉDIAS

TOTAL

Dirigir veículo utilizando aparelho celular	45
Dirigir veículo com calçado inadequado	40
Dirigir veículo com apenas uma das mãos	11
Estacionar em local e horário proibido pela sinalização	8
Estacionar veículo impedindo a movimentação de outros	5
Transitar com o veículo com lotação excedente	5
Estacionar veículos nas esquinas a menos de 5 metros da borda do alinhamento	3
Portar placas de identificação em desacordo com o CONTRAN	3
Estacionar veículo em desacordo com as posições estabelecidas pelo CTB	2
Transitar em locais e horários não permitidos para reg. exceto ônibus e caminhões	1
Conduzir motocicleta transportando carga incompatível	1
TOTAL	124

GRAVES

TOTAL

Conduzir veículo sem equipamento obrigatório ineficiente/inoperante	64
Deixar de efetuar o registro do veículo em 30 dias	43
Desobedecer as ordens da autoridade de trânsito ou agente	33
Conduzir veículo com cor ou característica alterada	30
Deixar o condutor ou passageiro de usar o cinto de segurança	26
Conduzir veículo com descarga int. ou inoperante	8
Conversão à esquerda/direita em local proibido pela sinalização	3
Conduzir veículo com equipamento em desacordo com o CONTRAN	3
Dirigir veículo com vidros/película/pintura/painel de cor	3

GRAVES	TOTAL
Conduzir veículo mal conservado, reprovado na avaliação inspeção	2
Transitar em marcha ré, exceto para pequenas manobras	1
Conduzir veículo com descarga livre ou silenciador de motor defeituoso	1
Transitar na contramão em vias de sentido duplo	1
Conduzir pessoas, animais ou carga parte externa do veículo	1
TOTAL	219

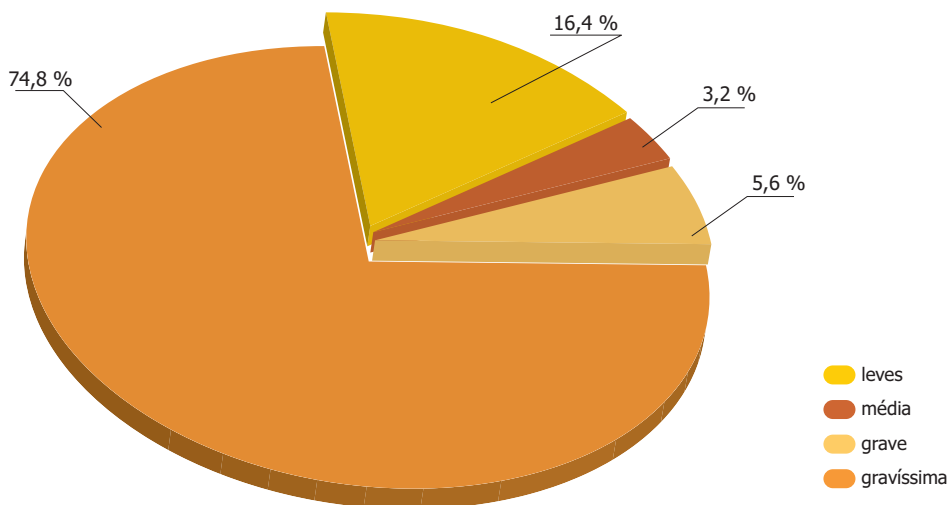
GRAVÍSSIMAS	TOTAL
Conduzir veículo não registrado ou devidamente licenciado	1.072
Dirigir veículo sem possuir CNH ou permissão para dirigir	671
Conduzir moto sem capacete ou acessório de segurança	460
Dirigir veículo com CNH vencida há mais de 30 dias	302
Conduzir veículo sem qualquer uma das placas	72
Conduzir moto com passageiro sem capacete ou acessório de segurança	71
Conduzir veículo com qualquer elemento de identificação violado	58
Demonstrar manobra perigosa, arrancada brusca na via pública	49
Dirigir veículo sob influência do álcool ou qualquer substância entorpecente	33
Dirigir veículo com CNH ou permissão para dirigir de categoria diferente	32
Entregar a direção do veículo a pessoa que não possui CNH	19
Transitar na contra mão de direção em via de sentido único	13
Conduzir veículo com uma das placas não legível ou não visível	11
Fazer retorno em local proibido pela sinalização	7
Transpor sem autorização, bloqueio viário policial	7
Avançar sinal vermelho ou de parada obrigatória	6
Deixar de prestar socorro à vítima	6
Dirigir veículo com CNH ou permissão cassada ou suspensa	5
Transitar com o veículo em calçadas, ciclovias, ciclo, faixa e canteiro central	3
Conduzir motocicleta transportando criança menor de 7 anos	3

GRAVÍSSIMAS

	TOTAL
Conduzir motocicletas com faróis apagados	2
Recusar entregar documento para averiguação mediante recibo	1
Transportar criança em desacordo com CTB	1
Conduzir veículos transportando pessoas em compartimento de carga	1
Dirigir veículo sem lente, aparelho auditivo, prótese ao veículo	1
Deixar o condutor, em acidente com vítima, de informar ao policial	1
Retirar o veículo retido sem permissão da autoridade ou agente	1
Falsificar ou adulterar documento de habilitação de identificação vencido	1
TOTAL	2.909

CLASSIFICAÇÃO

	TOTAL
Leves	638
Médias	124
Graves	219
Gravíssimas	2909
TOTAL	3.809



INFRAÇÕES MAIS COMETIDAS	TOTAL
Conduzir veículo não registrado ou devidamente licenciado	1.072
Dirigir veículo sem possuir CNH ou permissão para dirigir	671
Conduzir veículo sem possuir documentos de porte obrigatório	614
Conduzir motocicleta sem capacete ou acessório de segurança	460
Dirigir veículo com CNH vencida há mais de 30 dias	302
Conduzir veículo sem qualquer uma das placas	72
Conduzir motocicleta com passageiro sem capacete ou acessório de segurança	71
Conduzir veículo sem equipamento obrigatório ineficiente/inoperante	64
Conduzir veículo com qualquer elemento de identificação violado	58
Demonstrar manobra perigosa, arrancada brusca na via pública	49
Dirigir veículo utilizando aparelho celular	45
Deixar de efetuar o registro até 30 dias	43
Dirigir veículo com calçado inadequado	40
Dirigir veículo sob influência do álcool ou qualquer substância entorpecente	33
Desobedecer às ordens da autoridade de trânsito ou agente	33
Dirigir veículo com CNH ou permissão para dirigir de categoria diferente	32
Conduzir veículo com cor ou característica alterada	30
Deixar o condutor ou passageiro de usar o cinto de segurança	26
Dirigir sem atenção e cuidados indispensáveis à segurança do trânsito	20
Entregar a direção do veículo que não possui CNH	19
Transitar na contra mão de direção em via de sentido único	13
Conduzir veículo com uma das placas não legível ou não visível	11
Dirigir com apenas uma das mãos	11
Outras Infrações	101
TOTAL	3.890

28 VIAS EM QUE OCORRERAM O MAIOR NÚMERO DE ACIDENTES, REGISTRADOS EM TERESINA (2007)

Principais Avenidas e Seus Cruzamentos

VIAS	TOTAL
01.	
Avenida Miguel Rosa em toda a sua extensão, exceto os cruzamentos	138
Avenida Miguel Rosa com a Avenida Gil Martins	24
Avenida Miguel Rosa com a Avenida Valter Alencar	12
Avenida Miguel Rosa com a Avenida Joaquim Ribeiro	6
Avenida Miguel Rosa próximo ao nº 4700	6
Avenida Miguel Rosa com a Rua Coelho de Resende	5
Avenida Miguel Rosa com a Rua Eliseu Martins	5
Avenida Miguel Rosa com a Rua Rui Barbosa	4
Avenida Miguel Rosa próximo ao nº 6909	4
Avenida Miguel Rosa com a Rua 13 de Maio	4
Avenida Miguel Rosa com a Rua David Caldas	4
Avenida Miguel Rosa com a Rua São Pedro	4
Avenida Miguel Rosa com a Rua Jacob Almendra	4
Avenida Miguel Rosa com a Rua Desembargador Pires de Castro	4
Avenida Miguel Rosa com a Rua Otto Tito	3
Avenida Miguel Rosa próximo ao 25BC	3
Avenida Miguel Rosa com a Avenida Leônidas Melo	3
Avenida Miguel Rosa com a Rua Magalhães Filho	3
Avenida Miguel Rosa com a Rua Rui Barbosa	3
Avenida Miguel Rosa com a Rua Santa Luzia	3
Avenida Miguel Rosa com a Rua Ernesto Batista	3
TOTAL	245

VIAS

TOTAL

02.

Avenida Frei Serafim em toda a sua extensão, exceto os cruzamentos	56
Avenida Frei Serafim com a Rua Governador Tibério Nunes	13
Avenida Frei Serafim com a Rua Des. Pires de Castro	11
Avenida Frei Serafim com a Avenida Miguel Rosa	10
Avenida Frei Serafim com a Rua 1º de Maio	8
Avenida Frei Serafim com a Avenida Arêa Leão	7
Avenida Frei Serafim com a Rua Goiás	7
Avenida Frei Serafim com a Rua Quintino Bocaiúva	6
Avenida Frei Serafim com a Rua Mato Grosso	6
Avenida Frei Serafim com a Rua Arlindo Nogueira	5
Avenida Frei Serafim com a Rua 19 de Novembro	4
Avenida Frei Serafim com a Rua Coelho de Resende	4
Avenida Frei Serafim próximo a Igreja São Benedito	3
TOTAL	140

03.

Avenida Maranhão em toda a sua extensão, exceto os cruzamentos	72
Avenida Maranhão com a Rua Areolino de Abreu	9
Avenida Maranhão com a Avenida Joaquim Ribeiro	6
Avenida Maranhão com a Avenida José dos Santos e Silva	6
Avenida Maranhão próximo a Ponte da Amizade	5
Avenida Maranhão com a Avenida Gil Martins	3
Avenida Maranhão próximo ao nº 42	3
Avenida Maranhão com a Rua Desembargador Freitas	3
Avenida Maranhão com a Rua Coelho Rodrigues	3
Avenida Maranhão com a Rua Senador Teodoro Pachêco	3
TOTAL	113

	VIAS	TOTAL
04.		
	Avenida Presidente Kennedy em toda a sua extensão, exceto os cruzamentos	71
	Avenida Presidente Kennedy com a Avenida Dom Severino	13
	Avenida Presidente Kennedy com a Rua Visconde da Parnaíba	8
	Avenida Presidente Kennedy com a Avenida João Antônio Leitão	3
	Avenida Predidente Kennedy com a Avenida Jóquei Clube	3
	Avenida Presidente Kennedy com a Avenida Senador Arêa Leão	3
	TOTAL	101
05.		
	Av. Barão de Castelo Branco em toda a sua extensão, exceto os cruzamentos	38
	Avenida Barão de Castelo Branco com a Avenida Higino Cunha	14
	Avenida Barão de Castelo Branco com a Avenida São Raimundo	8
	Avenida Barão de Castelo Branco com a Rua Chile	7
	Avenida Barão de Castelo Branco com a Avenida Odilon Araújo	6
	Avenida Barão de Castelo Branco com a Avenida Abdias Neves	6
	Avenida Barão de Castelo Branco com a Avenida Valter Alencar	3
	Avenida Barão de Castelo Branco com a Avenida Gil Martins	3
	Avenida Barão de Castelo Branco com a Rua Desembargador Mota	3
	Avenida Barão de Barão de Castelo Branco com a Rua Argentina	3
	TOTAL	91
06.		
	Avenida Raul Lopes em toda a sua extensão, exceto os cruzamentos	52
	Avenida Raul Lopes próximo ao Shopping Riverside	15
	Avenida Raul Lopes próximo ao Teresina Shopping	11
	Avenida Raul Lopes com a Avenida Jóquei Club	7
	Avenida Raul Lopes com a Avenida AABB	3
	TOTAL	88

VIAS

TOTAL

07.

Avenida Barão de Gurguéia em toda a sua extensão, exceto nos cruzamentos	42
Avenida Barão de Gurguéia com a Avenida Gil Martins	13
Avenida Barão de Gurguéia com a Rua Ministro Pedro Borges	6
Avenida Barão de Gurguéia com a Avenida Valter Alencar	6
Avenida Barão de Gurguéia com a Avenida Nações Unidas	5
Avenida Barão de Gurguéia com a Rua Beneditino	4
Avenida Barão de Gurguéia com a Rua Henrique Dias	3
Avenida Barão de Gurguéia com a Rua Murilo Braga	3
TOTAL	82

08.

Avenida Centenário em toda a sua extensão, exceto nos cruzamentos	46
Avenida Centenário com a Avenida Roraima	8
Avenida Centenário com a Rua Batalha	5
Avenida Centenário com a Avenida União	5
Avenida Centenário com a Rua Território Fernando de Noronha	5
Avenida Centenário com a Rua Guaporé	4
Avenida Centenário com a Rua Gonçalves Lêdo	3
TOTAL	76

09.

Av. Henry Wall de Carvalho em toda a sua extensão, exceto nos cruzamentos	68
Avenida Henry Wall de Carvalho com a Rua Luis Pires Chaves	4
TOTAL	72

	VIAS	TOTAL
10.		
	Avenida Higino Cunha em toda a sua extensão, exceto nos cruzamentos	46
	Avenida Higino Cunha (Ponte Wall Ferraz)	10
	Avenida Higino Cunha com a Avenida Odilon Araújo	4
	Avenida Higino Cunha próximo ao Hospital da Polícia Militar	3
	Avenida Higino Cunha com a Rua Honório de Paiva	3
	TOTAL	66
11.		
	Av. Homero Castelo Branco em toda a sua extensão, exceto nos cruzamentos	30
	Avenida Homero Castelo Branco com a Avenida Jóquei Clube	11
	Avenida Homero Castelo Branco com a Rua Jornalista Dondon	7
	Avenida Homero Castelo Branco com a Rua Visconde da Parnaíba	4
	Avenida Homero Castelo Branco com a Avenida Dom Severino	4
	Avenida Homero Castelo Branco com a Rua Eustáquio Portela	3
	Avenida Homero Castelo Branco com a Rua Senador Arêa Leão	3
	Avenida Homero Castelo Branco com a Rua Alaídes Portela	3
	TOTAL	65
12.		
	Avenida Joaquim Nelson em toda a sua extensão, exceto nos cruzamentos	52
	Avenida Joaquim Nelson com a Rua Antônio Gomes Chaves	4
	Avenida Joaquim Nelson com a Rua Mirtiz Melão	3
	TOTAL	59

VIAS

TOTAL

13.

Avenida Duque de Caxias em toda a sua extensão, exceto nos cruzamentos	33
Avenida Duque de Caxias com a Avenida Petrônio Portela	12
Avenida Duque de Caxias com a Avenida Jerumenha	3
Avenida Duque de Caxias com a Avenida União	3
TOTAL	51

14.

Av. Nossa Senhora de Fátima em toda a sua extensão, exceto nos cruzamentos	32
Avenida Nossa Senhora de Fátima com a Avenida Dom Severino	5
Avenida Nossa Senhora de Fátima com a Rua Linfolfo Monteiro	3
Avenida Nossa Senhora de Fátima com a Rua Visconde da Parnaíba	3
Avenida Nossa Senhora de Fátima com a Avenida Elias João Tajra	3
TOTAL	46

15.

Avenida Dom Severino em toda a sua extensão, exceto nos cruzamentos	28
Avenida Dom Severino com a Rua Aviador Irapuã Rocha	8
Avenida Dom Severino com a Avenida Ininga	3
Avenida Dom Severino com a Rua Diadema	3
Avenida Dom Severino com a Avenida Presidente Kennedy	3
TOTAL	45

	VIAS	TOTAL
16.		
	Avenida Jóquei Clube em toda a sua extensão, exceto nos cruzamentos	12
	Avenida Jóquei Clube com a Avenida Nossa Senhora de Fátima	10
	Avenida Jóquei Clube com a Rua Angélica	5
	Avenida Jóquei Clube com a Rua Aviator Irapuã Rocha	5
	Avenida Jóquei Clube com a Rua Joca Vieira	4
	Avenida Jóquei Clube com a Rua Elias Torres	3
	Avenida Jóquei Clube com a Rua Honório Parente	3
	TOTAL	42
17.		
	Avenida dos Expedicionário em toda a sua extensão, exceto nos cruzamentos	36
	Avenida dos Expedicionário próximo ao CEUT	3
	TOTAL	39
18.		
	Avenida Noé Mendes em toda a sua extensão, exceto nos cruzamentos	28
	Avenida Noé Mendes com a estrada de acesso a Usina Santana	4
	Avenida Noé Mendes com a Avenida Joaquim Nelson	3
	TOTAL	35
19.		
	Avenida Petrônio Portela em toda a sua extensão, exceto nos cruzamentos	14
	Avenida Petrônio Portela com a Rua Magalhães Filho	6
	Avenida Petrônio Portela (Ponte da Primavera)	4
	Avenida Petrônio Portela com a Avenida Raul Lopes	3
	TOTAL	27

	VIAS	TOTAL
20.		
	Avenida Gil Martins em toda a sua extensão, exceto nos cruzamentos	24
	Avenida Gil Martins com a Rua 13 de Maio	5
	Avenida Gil Martins com a Avenida Pedro Freitas	5
	TOTAL	34
21.		
	Avenida Poty Velho em toda a sua extensão, exceto nos cruzamentos	31
	TOTAL	31
22.		
	Avenida Zequinha Freire em Toda a sua extensão, exceto nos cruzamentos	31
	TOTAL	31
23.		
	Avenida Joaquim Ribeiro em toda a sua extensão, exceto nos cruzamentos	19
	Avenida Joaquim Ribeiro com a Rua 13 de Maio	3
	Avenida Joaquim Ribeiro com a Rua Arêa Leão	3
	TOTAL	25
24.		
	Avenida José Francisco de Almeida Neto, em toda a sua extensão (Dirceu)	20
	Avenida José Francisco de Almeida Neto com a Avenida Joaquim Nelson	3
	TOTAL	23
25.		
	Avenida Valter Alencar em toda a sua extensão, exceto nos cruzamentos	12
	Avenida Valter Alencar com a Rua São João do Piauí	4
	Avenida Valter Alencar com a Rua Alceu Brandão	3
	TOTAL	19

	VIAS	TOTAL
26.		
	Avenida Campos Sales em toda a sua extensão, exceto nos cruzamentos	17
	TOTAL	17
27.		
	Avenida João Antonio Leitão em toda a sua extensão, exceto nos cruzamentos	16
	TOTAL	16
28.		
	Av. M ^a Antonieta Bulamarque em toda a sua extensão, exceto nos cruzamentos	15
	TOTAL	15
29.		
	Av. Gov. Gayoso e Almendra em toda a sua extensão, exceto nos cruzamentos	9
	Avenida Gov. Gayoso e Almendra com a Rua Noronha e Almeida	6
	TOTAL	15
30.		
	Avenida Juarez Távora em toda a sua extensão, exceto nos cruzamentos	14
	TOTAL	14
31.		
	Avenida Jerumenha em toda a sua extensão, exceto nos cruzamentos	3
	Avenida Jerumenha com a Rua Castelo do Piauí	11
	TOTAL	14
32.		
	Avenida Castelo do Piauí em toda a sua extensão, exceto nos cruzamentos	14
	TOTAL	14

VIAS

TOTAL

33.

Avenida João Isidório França em toda a sua extensão, exceto nos cruzamentos	11
-----------------------------------------------------------------------------	----

Avenida João Isidório França com a Rua Cedro	3
----------------------------------------------	---

TOTAL	14
--------------	-----------

34.

Avenida União em toda a sua extensão, exceto nos cruzamentos	13
--------------------------------------------------------------	----

Avenida União com a Rua Irmã Catarina Levrine	3
-----------------------------------------------	---

TOTAL	16
--------------	-----------

35.

Av. José dos Santos e Silva em toda a sua extensão, exceto nos cruzamentos	9
----------------------------------------------------------------------------	---

Avenida José dos Santos e Silva com a Rua 7 de Setembro	4
---------------------------------------------------------	---

TOTAL	13
--------------	-----------

36.

Avenida Dr. Luís Pires Chaves em toda a sua extensão, exceto nos cruzamentos	12
------------------------------------------------------------------------------	----

TOTAL	12
--------------	-----------

37.

Avenida Ininga em toda a sua extensão, exceto nos cruzamentos	5
---------------------------------------------------------------	---

Avenida Ininga com a Avenida Elias João Tajra	5
-----------------------------------------------	---

TOTAL	10
--------------	-----------

38.

Avenida Noronha e Almeida em toda a sua extensão	4
--------------------------------------------------	---

Avenida Noronha e Almeida com a Avenida Pires Gayoso	4
------------------------------------------------------	---

TOTAL	8
--------------	----------

	VIAS	TOTAL
39.		
	Avenida 15 de Novembro em toda a sua extensão, exceto nos cruzamentos	8
	TOTAL	8
40.		
	Av. Freitas Neto em toda a sua extensão, exceto nos cruzamentos - Mocambinho	7
	TOTAL	7
41.		
	Estrada da Usina Santana em toda a sua extensão	6
	TOTAL	6
42.		
	Avenida Ulises Guimarães em toda a sua extensão, exceto nos cruzamentos	6
	TOTAL	6
43.		
	Av. Jornalista Josípío Lustosa em toda a sua extensão, exceto nos cruzamentos	5
	TOTAL	5
44.		
	Avenida Odilon Araújo em toda a sua extensão, exceto nos cruzamentos	4
	TOTAL	4
45.		
	Avenida Walfrido Salmito em toda a sua extensão, exceto nos cruzamentos	4
	TOTAL	4
46.		
	Avenida Celso Pinheiro em toda a sua extensão, exceto nos cruzamentos	3
	TOTAL	3

	VIAS	TOTAL
47.		
	Avenida Nações Unidas com a Rua 13 de Maio	3
	TOTAL	3

48.		
	Av. Dr. Josué Moura Santos em toda a sua extensão, exceto nos cruzamentos	3
	TOTAL	3

Principais Ruas e Seus Cruzamentos

49.		
	Rua Coelho de Resende em toda a sua extensão, exceto nos cruzamentos	32
	Rua Coelho de Resende com a Rua Álvaro Mendes	7
	Rua Coelho de Resende com a Rua Desembargador Freitas	7
	Rua Coelho de Resende com a Rua Benjamin Constant	5
	Rua Coelho de Resende com a Rua Areolino de Abreu	5
	Rua Coelho de Resende com a Rua Eliseu Martins	5
	Rua Coelho de Resende com a Rua Félix Pacheco	4
	Rua Coelho de Resende com a Rua Paissandu	3
	TOTAL	68

50.		
	Rua Rui Barbosa em toda a sua extensão, exceto nos cruzamentos	46
	Rua Rui Barbosa com a Rua Olavo Bilac	6
	Rua Rui Barbosa com a Rua Piauí	4
	Rua Rui Barbosa com a Rua Sergipe	4
	Rua Rui Barbosa com a Rua Paissandu	4
	Rua Rui Barbosa com a Rua Félix Pacheco	3
	Rua Rui Barbosa com a Rua Lisandro Nogueira	3
	TOTAL	70

	VIAS	TOTAL
51.		
	Rua Des. Pires de Castro em toda a sua extensão, exceto nos cruzamentos	31
	Rua Des. Pires de Castro com a Rua Paissandu	5
	Rua Des. Pires de Castro com a Rua Olavo Bilac	5
	Rua Des. Pires de Castro com a Rua Álvaro Mendes	3
	TOTAL	44
52.		
	Alameda Parnaíba em toda a sua extensão, exceto nos cruzamentos	21
	Alameda Parnaíba com a Rua Magalhães Filho	4
	Alameda Parnaíba com a Rua Des. Pires de Castro	4
	Alameda Parnaíba com a Rua Arêa Leão	3
	Alameda Parnaíba com a Rua 1º de Maio	3
	Alameda Parnaíba com a Rua Rui Barbosa	3
	Alameda Parnaíba com a Rua Quintino Bocaiúva	3
	TOTAL	41
53.		
	Rua Barroso em toda a sua extensão, exceto nos cruzamentos	17
	Rua Barroso com a Rua Lizandro Nogueira	9
	Rua Barroso com a Rua Paissandu	5
	Rua Barroso com a Rua Areolino de Abreu	5
	Rua Barroso com a Rua Santa Luzia	3
	TOTAL	39

VIAS

TOTAL

54.

Rua Paissandu em toda a sua extensão, exceto nos cruzamentos	7
Rua Paissandu com a Rua Anísio de Abreu	7
Rua Paissandu com a Rua Arlindo Nogueira	7
Rua Paissandu com a Rua 13 de Maio	4
Rua Paissandu com a Rua Quintino Bocaiúva	3
Rua Paissandu com a Rua David Caldas	3
TOTAL	31

55.

Rua São Pedro em toda a sua extensão, exceto nos cruzamentos	17
Rua São Pedro com a Rua Governador Artur de Vasconcelos	5
Rua São Pedro com a Rua 7 de Setembro	4
Rua São Pedro com a Rua Quintino Bocaiúva	3
TOTAL	29

56.

Rua 13 de Maio em toda a sua extensão, exceto nos cruzamentos	11
Rua 13 de Maio com a Rua Eliseu Martins	6
Rua 13 de Maio com a Rua Paissandu	3
TOTAL	20

57.

Rua Félix Pacheco em toda a sua extensão, exceto nos cruzamentos	6
Rua Félix Pacheco com a Rua 7 de Setembro	7
Rua Félix Pacheco com a Rua Riachuelo	3
Rua Félix Pacheco com a Rua 24 de Janeiro	3
TOTAL	19

	VIAS	TOTAL
58.		
	Rua Areolino de Abreu em toda a sua extensão, exceto nos cruzamentos	7
	Rua Areolino de Abreu com a Rua 24 de Janeiro	8
	Rua Areolino de Abreu com a Rua 7 de Setembro	4
	TOTAL	19
59.		
	Rua David Caldas em toda a sua extensão, exceto nos cruzamentos	10
	Rua David Caldas com a Rua Félix Pacheco	5
	Rua David Caldas com a Rua Jonas Batista	4
	TOTAL	19
60.		
	Rua Magalhães Filho em toda a sua extensão, exceto nos cruzamentos	10
	Rua Magalhães Filho com a Rua Pernambuco	6
	TOTAL	16
61.		
	Rua 24 de Janeiro em toda a sua extensão, exceto nos cruzamentos	10
	Rua 24 de Janeiro com a Rua Paissandu	4
	Rua 24 de Janeiro com a Rua Olavo Bilac	4
	TOTAL	18
62.		
	Rua 1º de Maio em toda a sua extensão, exceto nos cruzamentos	14
	TOTAL	14
63.		
	Rua Coelho Rodrigues em toda a sua extensão, exceto nos cruzamentos	7
	Rua Coelho Rodrigues com a Rua 24 de Janeiro	6
	TOTAL	13

VIAS

TOTAL

64.

Rua 7 de Setembro em toda a sua extensão, exceto nos cruzamentos	3
Rua 7 de Setembro com a Rua Coelho Rodrigues	6
Rua 7 de Setembro com a Rua Paissandu	3

TOTAL 12

65.

Estacionamento do Teresina Shopping	10
-------------------------------------	----

TOTAL 10

66.

Rua Álvaro Mendes com a Rua Anísio de Abreu	8
---------------------------------------------	---

TOTAL 8

67.

Rua Olavo Bilac em toda a sua extensão, exceto nos cruzamentos	3
Rua Olavo Bilac com a Rua Arlindo Nogueira	3

TOTAL 6

68.

Rua 19 de Novembro em toda a sua extensão, exceto nos cruzamentos	4
-------------------------------------------------------------------	---

TOTAL 4

69.

Rua Visconde da Parnaíba em toda a sua extensão, exceto nos cruzamentos	4
-------------------------------------------------------------------------	---

TOTAL 4

70.

Rua Almirante Tamandaré com a Rua Sergipe	3
-------------------------------------------	---

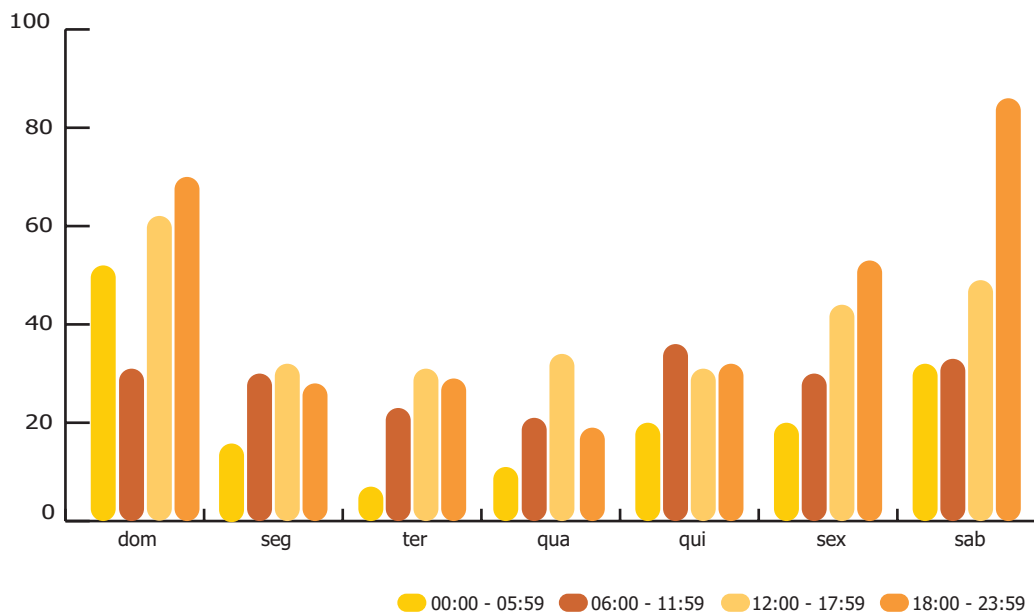
TOTAL 3

28 VIAS EM QUE OCORRERAM O MAIOR NÚMERO DE ACIDENTES, REGISTRADOS EM TERESINA (2007)

	VIAS	TOTAL
71.		
	Rua Goiás com a Rua Mosenhor Gil	3
	TOTAL	3
72.		
	Rua Anísio de Abreu com a Rua Eliseu Martins	3
	TOTAL	3
73.		
	Rua Desembargador Freitas em toda a sua extensão, exceto nos cruzamentos	3
	TOTAL	3
74.		
	Rua Simplício Mendes com a Rua Manoel Domingues	3
	TOTAL	3
75.		
	Rua Agnelo Pereira da Silva em toda a sua extensão, exceto nos cruzamentos	3
	TOTAL	3

Segundo o dia da semana/horário

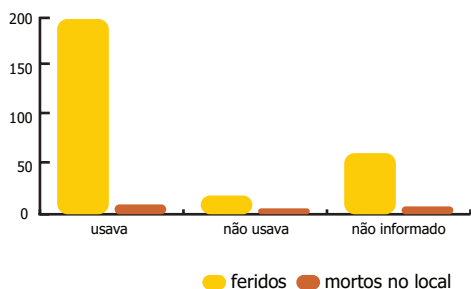
HORÁRIO	DOM	SEG	TER	QUA	QUI	SEX	SAB	TOTAL
00:00 - 05:59	52	16	7	11	20	20	32	158
06:00 - 11:59	31	30	23	21	36	30	33	204
12:00 - 17:59	62	32	31	34	31	44	49	283
18:00 - 23:59	70	28	29	19	32	53	86	317
TOTAL	215	106	90	85	119	147	200	962



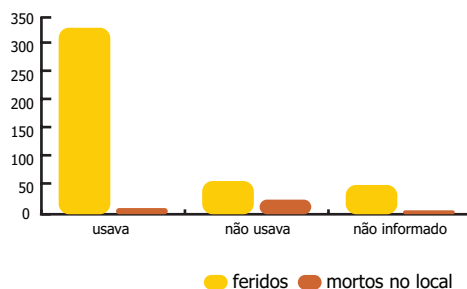
TIPO/NATUREZA	USO DO CINTO			TOTAL
	usava	não usava	N.I.	
Feridos	198	19	62	279
Mortos no local	10	6	8	24
TOTAL	208	25	70	303

TIPO/NATUREZA	USO DO CAPACETE			TOTAL
	usava	não usava	N.I.	
Feridos	331	59	52	442
Mortos no local	11	26	7	44
TOTAL	342	85	59	486

Uso do cinto de segurança



Uso do capacete



CATEGORIA	VIAS MUNICIPAIS		RODOVIAS		TOTAL	
	Interior	Capital	Estaduais	Federais		
Segundo o Tipo	Colisão/Abalroamento	212	1.403	44	528	2.187
	Tombamento/Capotagem	8	18	25	119	170
	Atropelamento	52	94	13	89	248
	Choque com objeto fixo	21	91	5	50	167
	Outros	226	30	85	176	517
	Não informado	0	2	0	0	2
	TOTAL	519	1.638	172	962	3.291
Segundo a Fase do Dia	Dia	314	993	100	491	1.898
	Noite	205	645	72	471	1.393
	Não informado	0	0	0	0	0
	TOTAL	519	1.638	172	962	3.291
Segundo a Área	Urbana	397	1.638	98	594	2.727
	Rural	122	0	74	368	564
	Não informado	0	0	0	0	0
	TOTAL	519	1.638	172	962	3.291

A PLANILHA DENATRAN 2: CONDUTORES ENVOLVIDOS EM ACIDENTES DE TRÂNSITO COM VÍTIMAS

CATEGORIA	VIAS MUNICIPAIS		RODOVIAS		TOTAL	
	Interior	Capital	Estaduais	Federais		
Segundo a Habilitação	Habilitado	32	2.034	34	911	3.011
	Inabilitado	29	64	17	188	298
	Permissionado	0	166	1	33	200
	Não exigível	50	149	11	120	330
	Não informado	601	670	153	234	1.658
	TOTAL	712	3.083	216	1.486	5.497
Segundo a Faixa Etária	Menores de 18 Anos	10	20	3	22	55
	18 a 29 Anos	95	1.055	45	425	1.620
	30 a 59 Anos	121	1.323	68	702	2.214
	60 Anos ou mais	12	98	5	73	188
	Não informado	474	587	95	264	1.420
	TOTAL	712	3.083	216	1.486	5.497
Segundo o Sexo	Masculino	604	2.283	197	1.306	4.390
	Feminino	50	358	5	93	506
	Não informado	58	442	14	87	601
	TOTAL	712	3.083	216	1.486	5.497

CATEGORIA	VIAS MUNICIPAIS		RODOVIAS		TOTAL
	Interior	Capital	Estaduais	Federais	
Automóvel/Camioneta	99	1.479	53	477	2.108
Ônibus/Microônibus	7	148	8	53	216
Caminhão/Caminhonete	36	103	16	265	420
Reboque/Semi-reboque	0	1	0	1	2
Motocicleta	484	1.116	113	534	2.247
Bicicleta	49	149	11	117	326
Outros	4	18	0	3	25
Não informado	33	69	15	36	153
TOTAL	712	3.083	216	1.486	5.497

Segundo o Tipo

CATEGORIA	VIAS MUNICIPAIS		RODOVIAS		TOTAL	
	interior	capital	estaduais	federais		
Segundo o Sexo	Masculino	362	1.514	135	1.049	3.060
	Feminino	126	436	39	279	880
	Não informado	0	105	10	0	115
	TOTAL	488	2.055	184	1.328	4.055
Segundo a Faixa Etária	0 a 9 Anos	12	38	2	25	77
	10 a 12 Anos	1	23	1	13	38
	13 a 17 Anos	13	58	3	49	123
	18 a 29 Anos	90	852	45	433	1.420
	30 a 59 Anos	105	759	51	584	1.499
	60 Anos ou mais	16	41	5	69	131
	Não informado	251	284	77	155	767
	TOTAL	488	2.055	184	1.328	4.055
Segundo o Tipo	Condutor	14	338	24	279	655
	Passageiro	97	473	80	446	1.096
	Pedestre	33	95	5	67	200
	Ciclista	36	124	6	87	253
	Motociclista	302	976	69	442	1.789
	Outros	3	4	0	5	12
	Não informado	3	45	0	2	50
	TOTAL	488	2.055	184	1.328	4.055

0 a 9 anos - criança
 10 a 12 anos - pré-adolescente
 13 a 17 anos - adolescente
 18 a 29 anos - jovem
 30 a 59 anos - adulto
 60 anos ou mais - idoso

CATEGORIA	VIAS MUNICIPAIS		RODOVIAS		TOTAL	
	Interior	Capital	Estaduais	Federais		
Segundo o Sexo	Masculino	114	87	70	156	427
	Feminino	10	19	16	30	75
	Não informado	0	2	0	0	2
	TOTAL	124	108	86	186	504
Segundo a Faixa Etária	0 a 9 Anos	2	3	5	3	13
	10 a 12 Anos	1	2	1	1	5
	13 a 17 Anos	4	0	7	14	25
	18 a 29 Anos	41	46	21	61	169
	30 a 59 Anos	44	30	27	63	164
	60 Anos ou mais	10	20	3	28	61
	Não informado	22	7	22	16	67
	TOTAL	124	108	86	186	504
Segundo o Tipo	Condutor	2	1	8	26	37
	Passageiro	16	9	27	42	94
	Pedestre	19	26	9	39	93
	Ciclista	6	24	5	27	62
	Motociclista	65	41	31	52	189
	Outros	3	0	0	0	3
	Não informado	13	7	6	0	26
	TOTAL	124	108	86	186	504

(ÁREA x FASE DO DIA)

FASE DO DIA	ÁREA		TOTAL
	Urbana	Rural	
Dia	1.609	289	1.898
Noite	1.118	275	1.393
TOTAL	2.727	564	3.291

(TIPO DE ACIDENTE x FASE DO DIA)

TIPO DE ACIDENTE	FASE DO DIA		TOTAL
	Dia	Noite	
Colisão/Abalroamento	1.331	856	2.187
Tombamento/Capotagem	94	76	170
Atropelamento	141	107	248
Choque com objeto fixo	62	105	167
Outros	270	249	519
TOTAL	1.898	1.393	3.291

(TIPO DE ACIDENTE x ÁREA)

TIPO DE ACIDENTE	ÁREA		TOTAL
	Urbana	Rural	
Colisão/Abalroamento	2.031	156	2.187
Tombamento/Capotagem	63	107	170
Atropelamento	206	42	248
Choque com objeto fixo	143	24	167
Outros	284	235	519
TOTAL	2.727	564	3.291

(GRAVIDADE DO ACIDENTADO x USO DE CINTO DE SEGURANÇA)

CINTO DE SEGURANÇA	GRAVIDADE		TOTAL
	Morto	Ferido	
Usava	11	407	418
Não usava	6	19	25
Não informado	18	229	247
TOTAL	35	655	690

(DISTRIBUIÇÃO MENSAL DOS ACIDENTES x DIAS DA SEMANA)

MÊS	DOM	SEG	TER	QUA	QUI	SEX	SAB	TOTAL
Janeiro	58	41	38	34	27	36	47	281
Fevereiro	28	25	26	21	26	41	31	198
Março	51	43	31	18	36	39	65	283
Abril	59	27	27	14	32	24	52	235
Maiο	55	38	34	35	23	32	63	280
Junho	46	32	25	26	30	41	65	265
Julho	69	32	31	20	32	38	55	277
Agosto	61	28	23	34	41	58	62	307
Setembro	55	40	26	30	41	57	53	302
Outubro	52	38	43	44	34	37	54	302
Novembro	50	23	30	17	30	50	39	239
Dezembro	75	45	33	36	35	39	59	322
TOTAL	659	412	367	329	387	492	645	3.291

(DISTRIBUIÇÃO MENSAL DOS ACIDENTES x INTERVALO DE HORÁRIO)

HORA	JAN	FEV	MAR	ABR	MAI	JUN	JUL	AGO	SET	OUT	NOV	DEZ
00h - 01h	8	4	6	4	6	6	6	8	7	8	6	2
01h - 02h	7	1	5	4	6	8	4	7	7	1	5	2
02h - 03h	2	5	4	7	4	8	9	9	8	3	5	12
03h - 04h	1	2	4	2	5	10	6	12	8	5	6	14
04h - 05h	5	5	2	1	4	4	8	6	3	4	6	8
05h - 06h	9	3	8	2	8	3	4	7	3	4	4	6
06h - 07h	5	5	8	6	7	4	5	8	7	7	8	12
07h - 08h	12	10	7	12	11	6	11	13	19	10	15	13
08h - 09h	9	6	10	8	11	13	16	12	10	18	11	8
09h - 10h	8	7	20	12	11	16	14	16	18	10	10	15
10h - 11h	9	10	15	11	16	8	15	17	9	14	22	16
11h - 12h	10	9	16	7	16	12	13	10	10	14	9	12
12h - 13h	14	4	16	13	7	16	13	14	15	13	7	14
13h - 14h	10	11	11	14	12	11	14	7	13	9	8	15
14h - 15h	11	10	13	14	16	7	13	11	15	15	16	11
15h - 16h	19	11	15	14	15	11	13	19	15	24	15	22
16h - 17h	24	12	22	11	19	15	14	14	28	24	16	14
17h - 18h	31	10	22	24	28	12	17	18	18	26	11	27
18h - 19h	21	20	18	14	21	15	19	13	22	22	15	19
19h - 20h	22	14	14	22	15	16	17	23	14	21	18	20
20h - 21h	16	15	19	12	11	26	13	19	15	15	7	19
21h - 22h	11	10	7	12	13	15	11	15	17	16	6	16
22h - 23h	8	5	12	8	14	18	13	17	8	13	9	16
23h - 00h	9	9	9	1	4	5	9	12	13	6	4	9
TOTAL	281	198	283	235	280	265	277	307	302	302	239	322

HORA	TOTAL	HORA	TOTAL	HORA	TOTAL	HORA	TOTAL
00h - 01h	71	06h - 07h	82	12h - 13h	146	18h - 19h	219
01h - 02h	57	07h - 08h	139	13h - 14h	135	19h - 20h	216
02h - 03h	76	08h - 09h	132	14h - 15h	152	20h - 21h	187
03h - 04h	75	09h - 10h	157	15h - 16h	193	21h - 22h	149
04h - 05h	56	10h - 11h	162	16h - 17h	213	22h - 23h	141
05h - 06h	61	11h - 12h	138	17h - 18h	244	23h - 00h	90
TOTAL GERAL DE ACIDENTES COM VÍTIMAS							3.291

FONTES

CIPTRAN

BRPE-PI

PRF/PI

GPI

Delegacia de Homicídios

Cartórios de Registro Civil

Comarcas e Delegacias de Polícia do Interior

Anuário Estatístico DENATRAN

Prodepi

EXPEDIENTE

Governador do Estado do Piauí

José Wellington Barroso de Araújo Dias

Diretor-Presidente do DETRAN/PI

Jesus Rodrigues Alves

Diretor de Engenharia e Tráfego do DETRAN/PI

Wellington Carvalho Camarço

Coordenadora do RENAEST/PI

Zulmirene Zuleide de Sousa

Equipe de Apoio e Pesquisa

Nivonni Cavalcante Ribeiro

Regina Francisca Neta

Vera Lúcia da Silva

Projeto Editorial, Pesquisa e Redação

Mídia Comunicação

Revisão

Fundação CEPRO

Projeto Gráfico, Diagramação e Arte Final

Christian Sousa - The Red ((design&web))

